



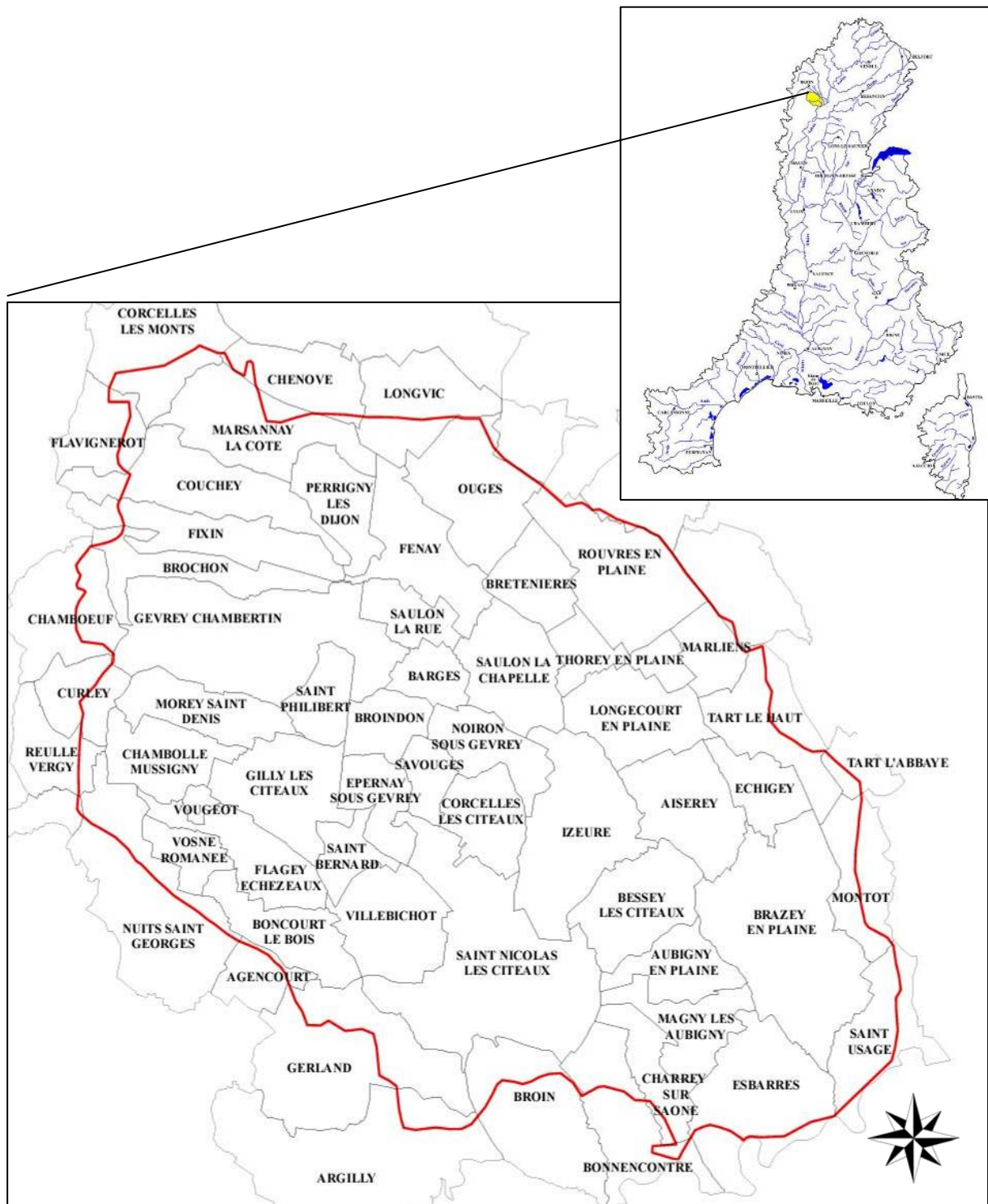
**SAGE du Bassin Versant de la Vouge
1^{ère} révision**

ATLAS CARTOGRAPHIQUE

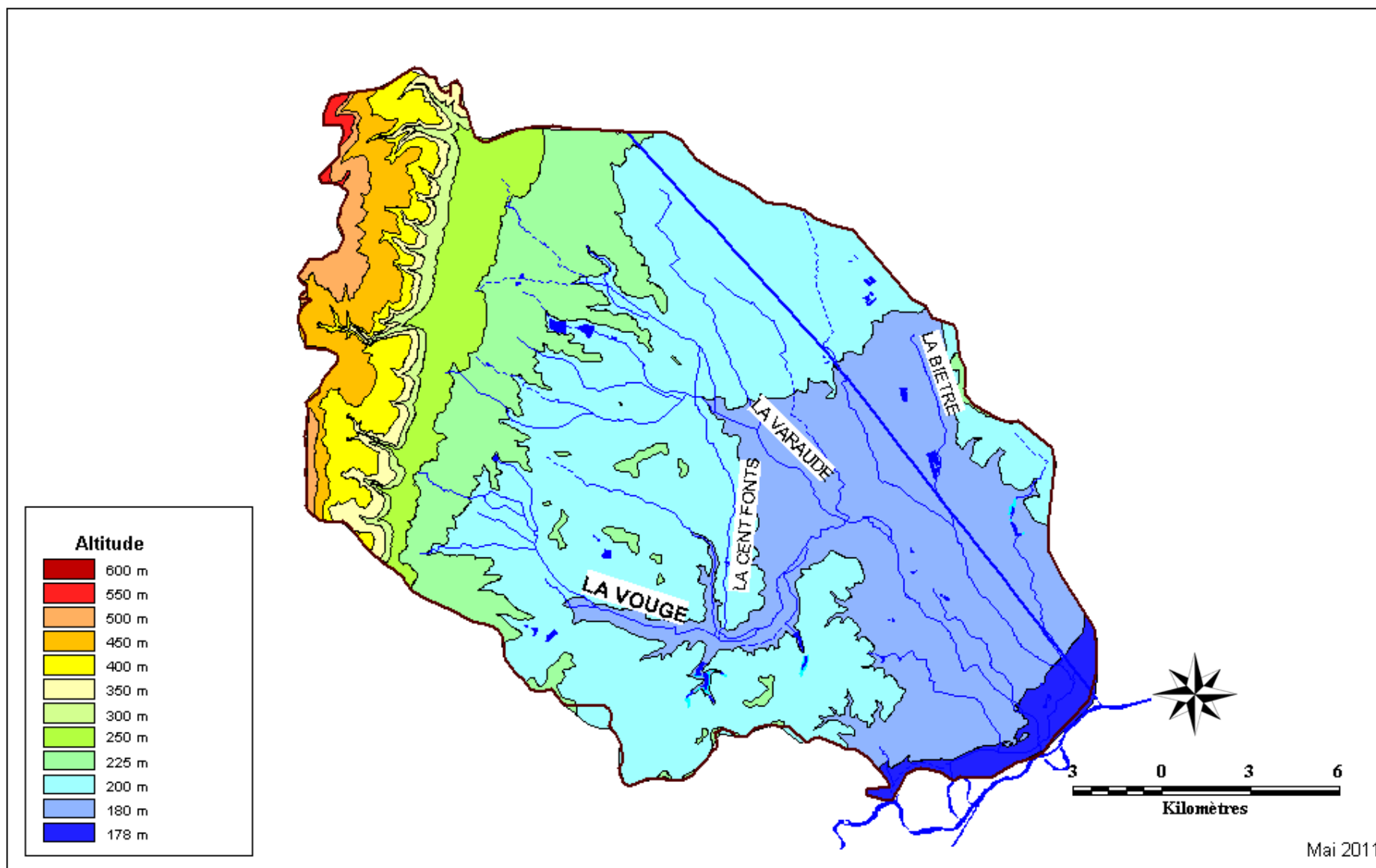
*« On n'hérite pas la terre de ses ancêtres, on l'emprunte à ses enfants ... »
Antoine de Saint Exupéry*

Arrêté Préfectoral du 3 mars 2014

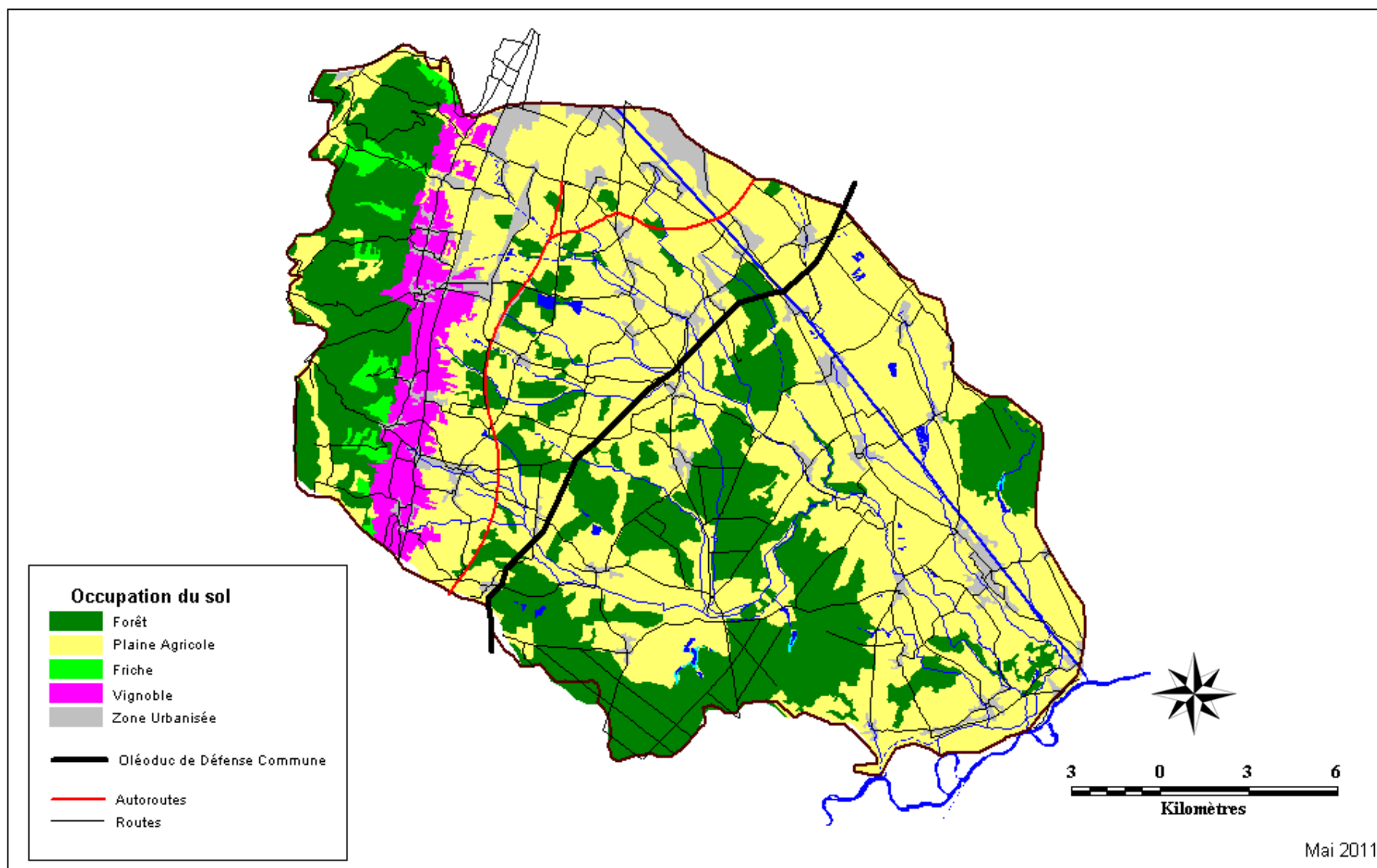
PAGD



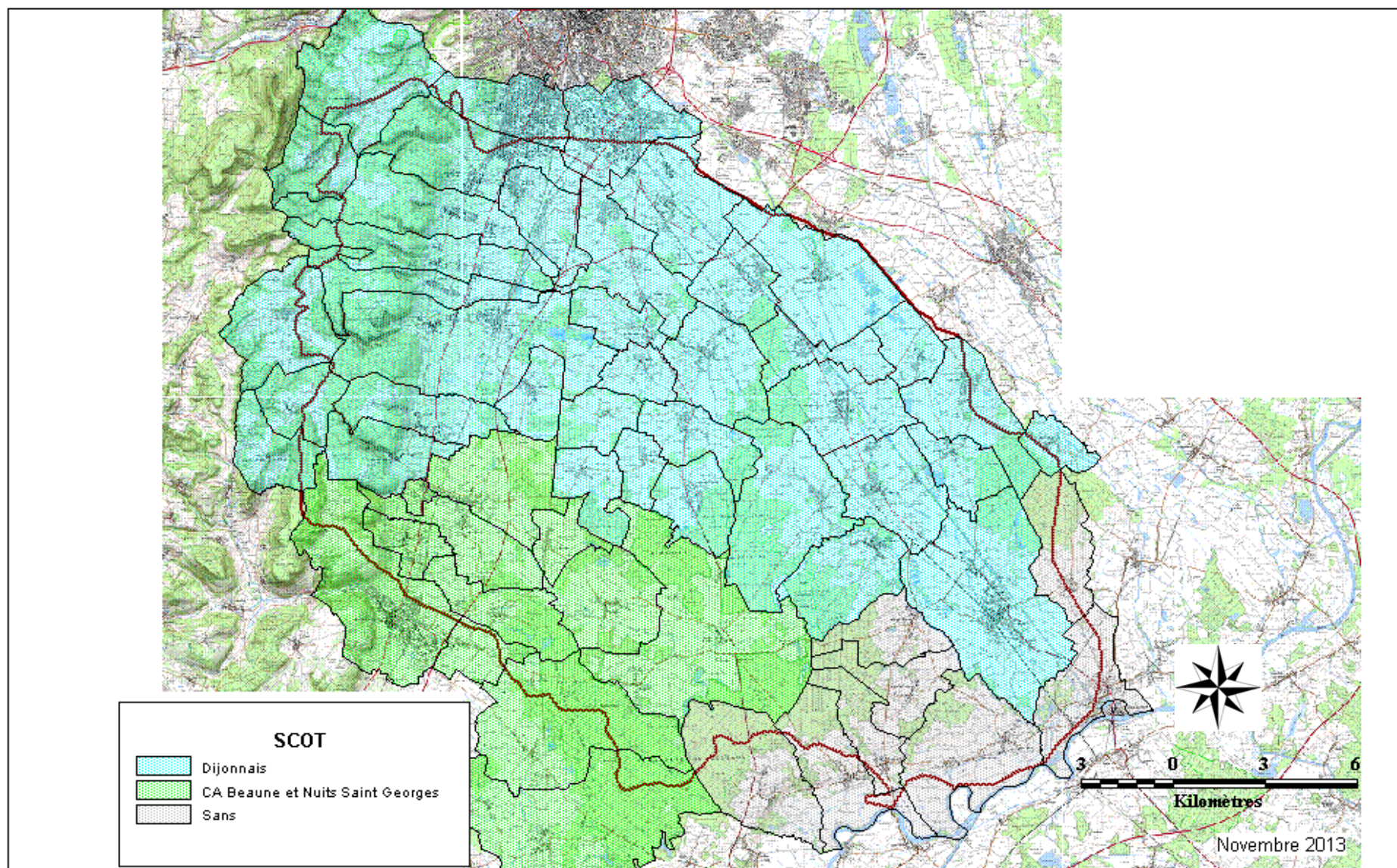
Carte 1 : Le bassin de la Voge dans le bassin Rhône Méditerranée



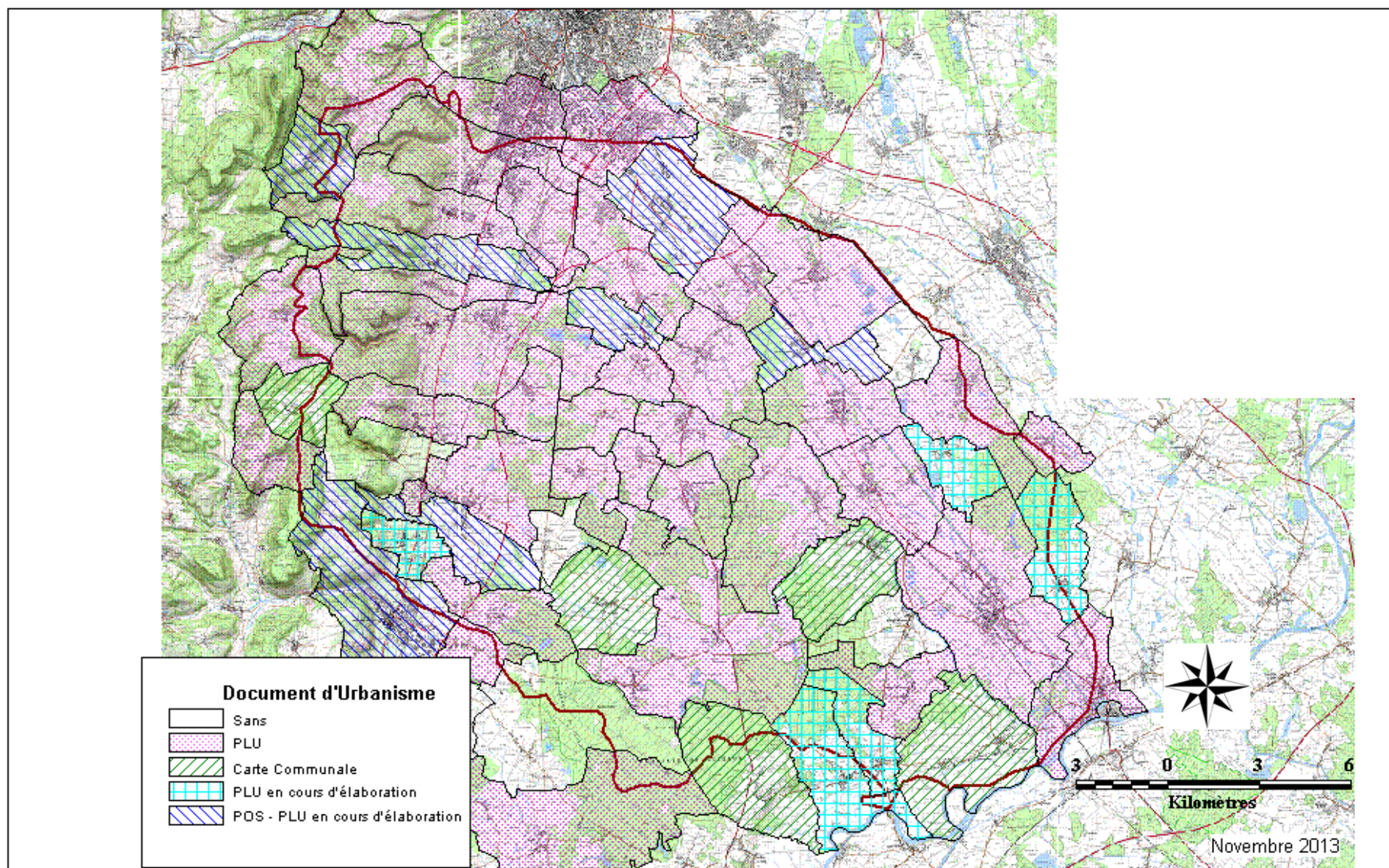
Carte 2 : Le réseau hydrographique superficiel



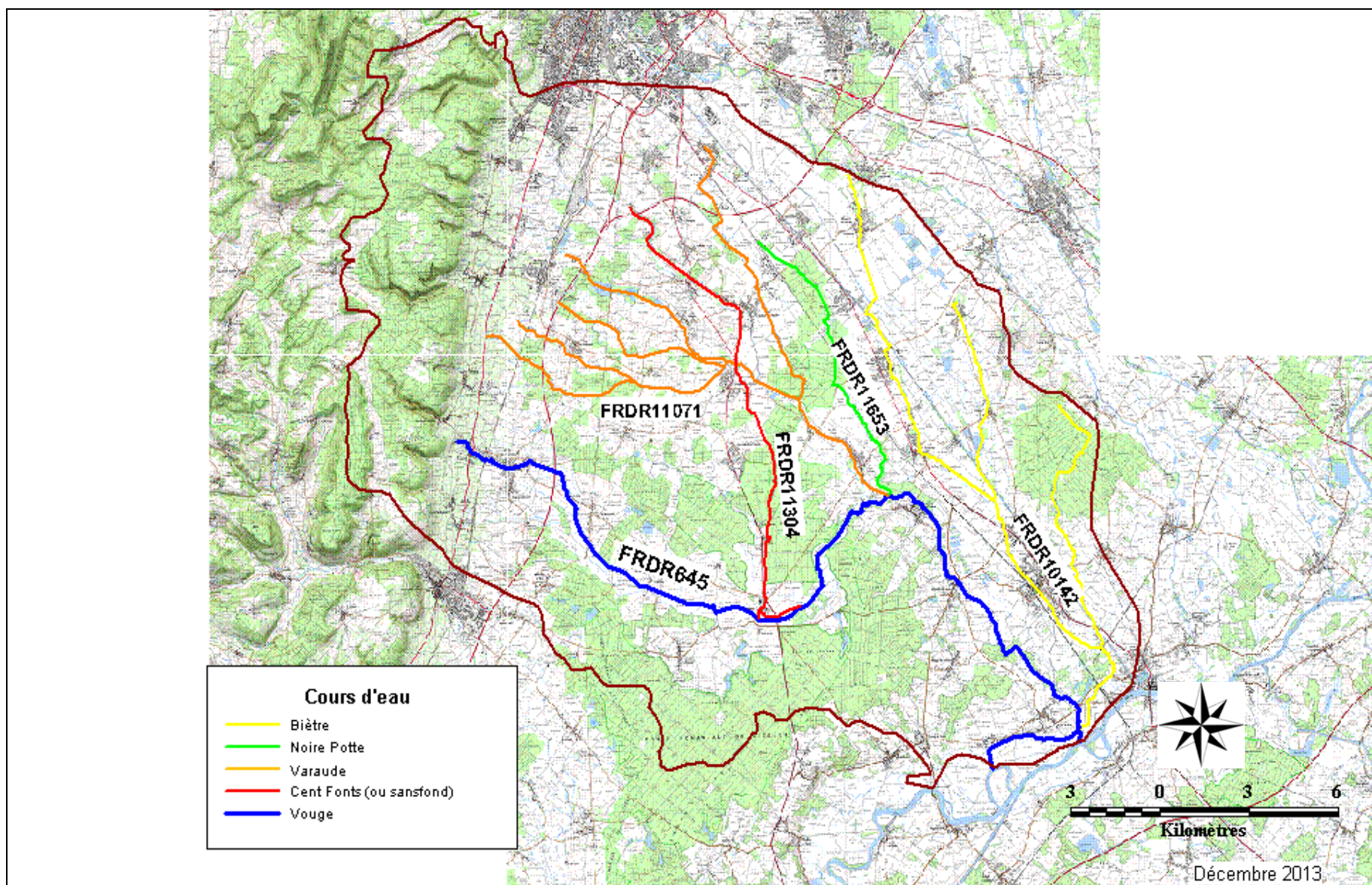
Carte 3 : L'occupation du sol du bassin de la Vouge



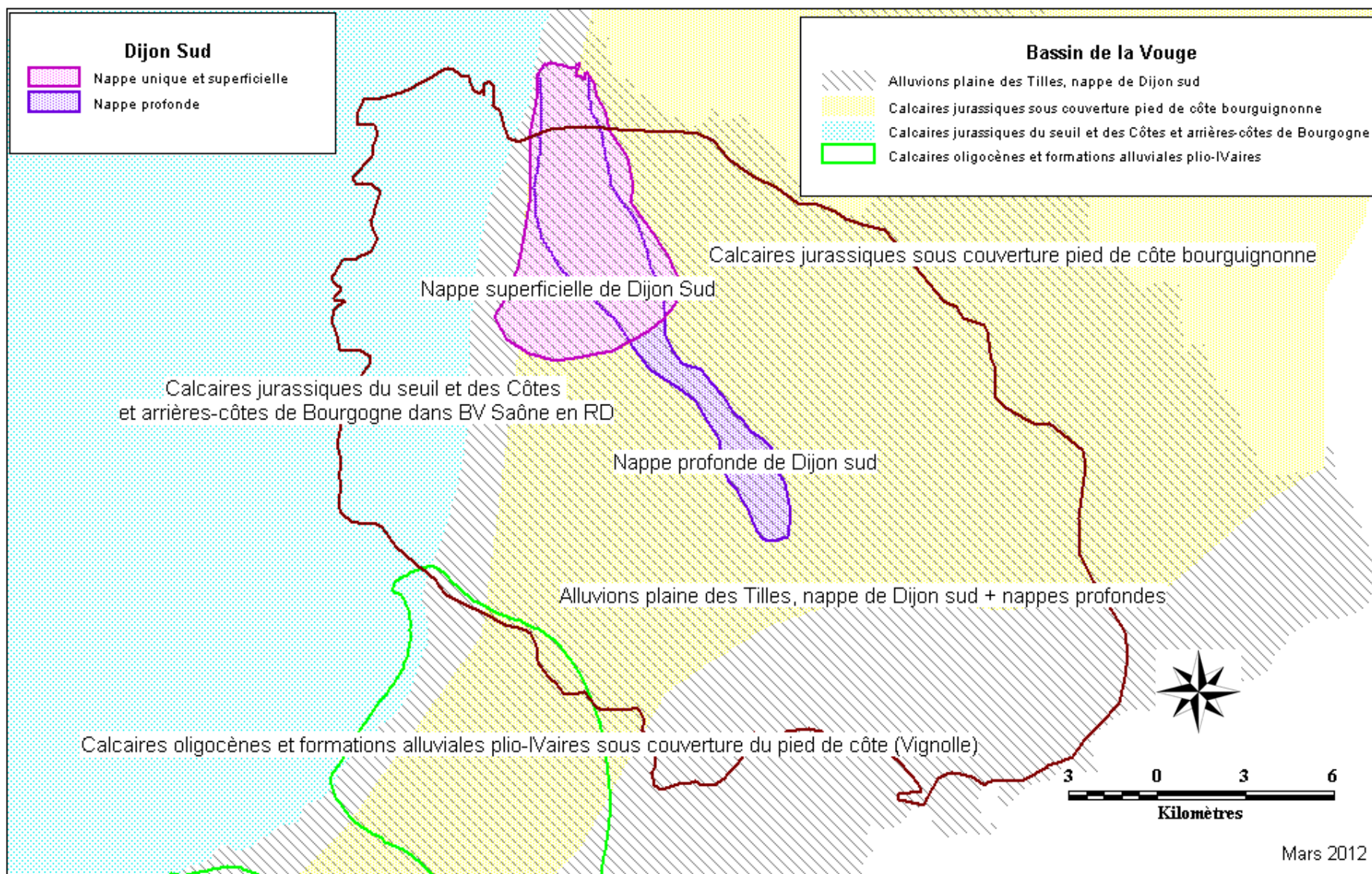
Carte 4 : Les aires géographiques des SCOTs

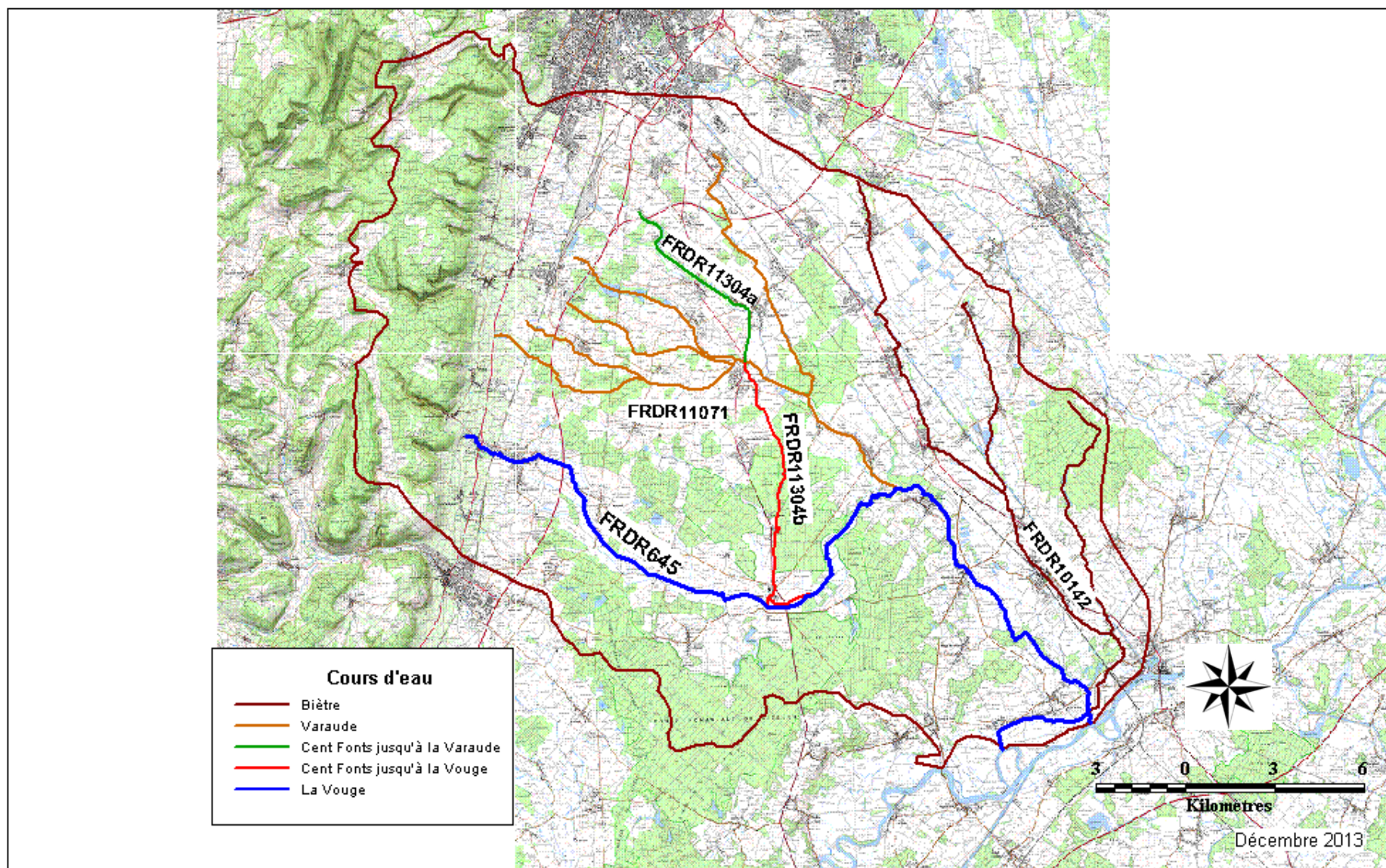


Carte 5 : L'état d'avancement des PLU et des cartes communales

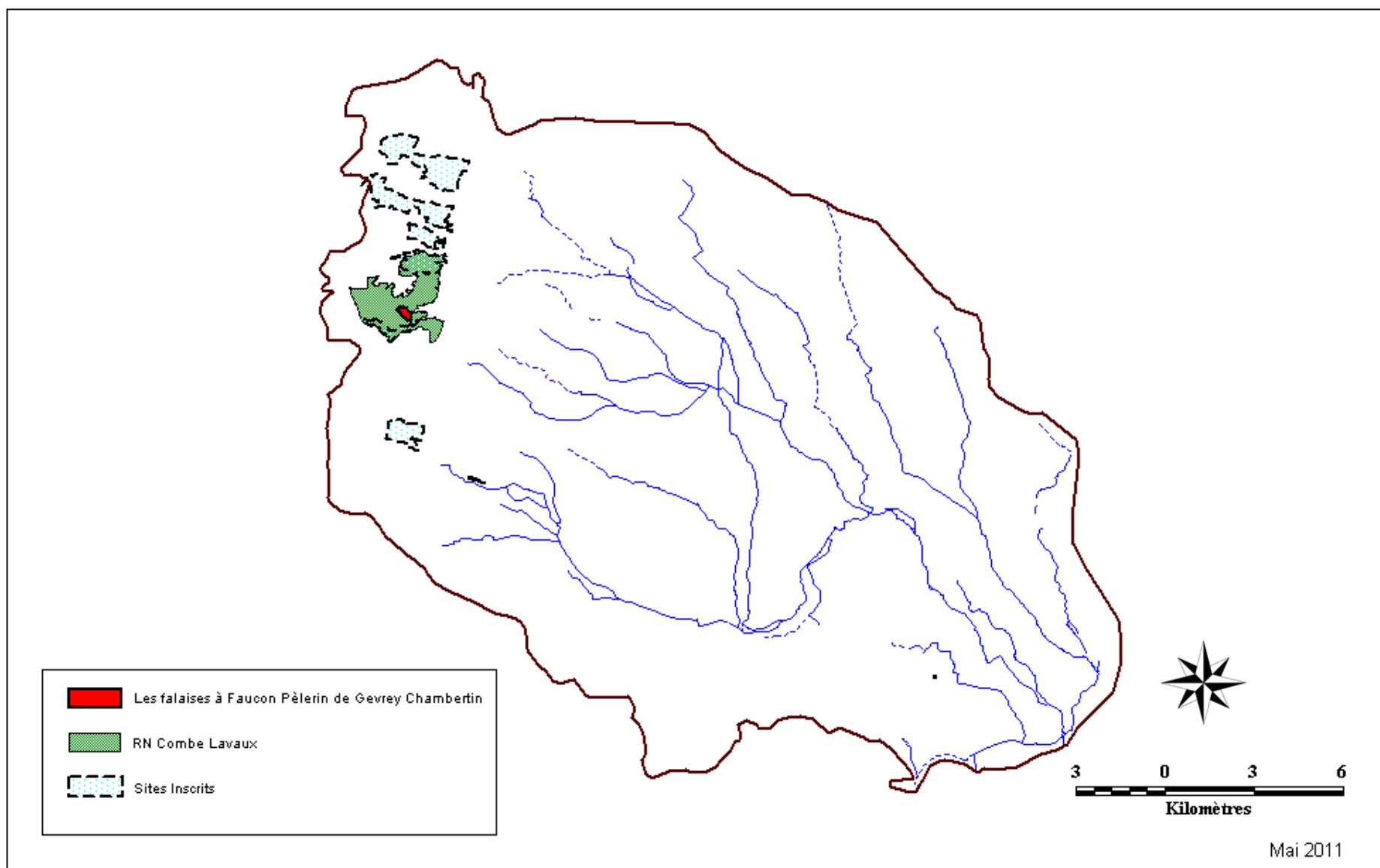


Carte 6 : Les masses d'eau superficielles (SDAGE 2010-2015)

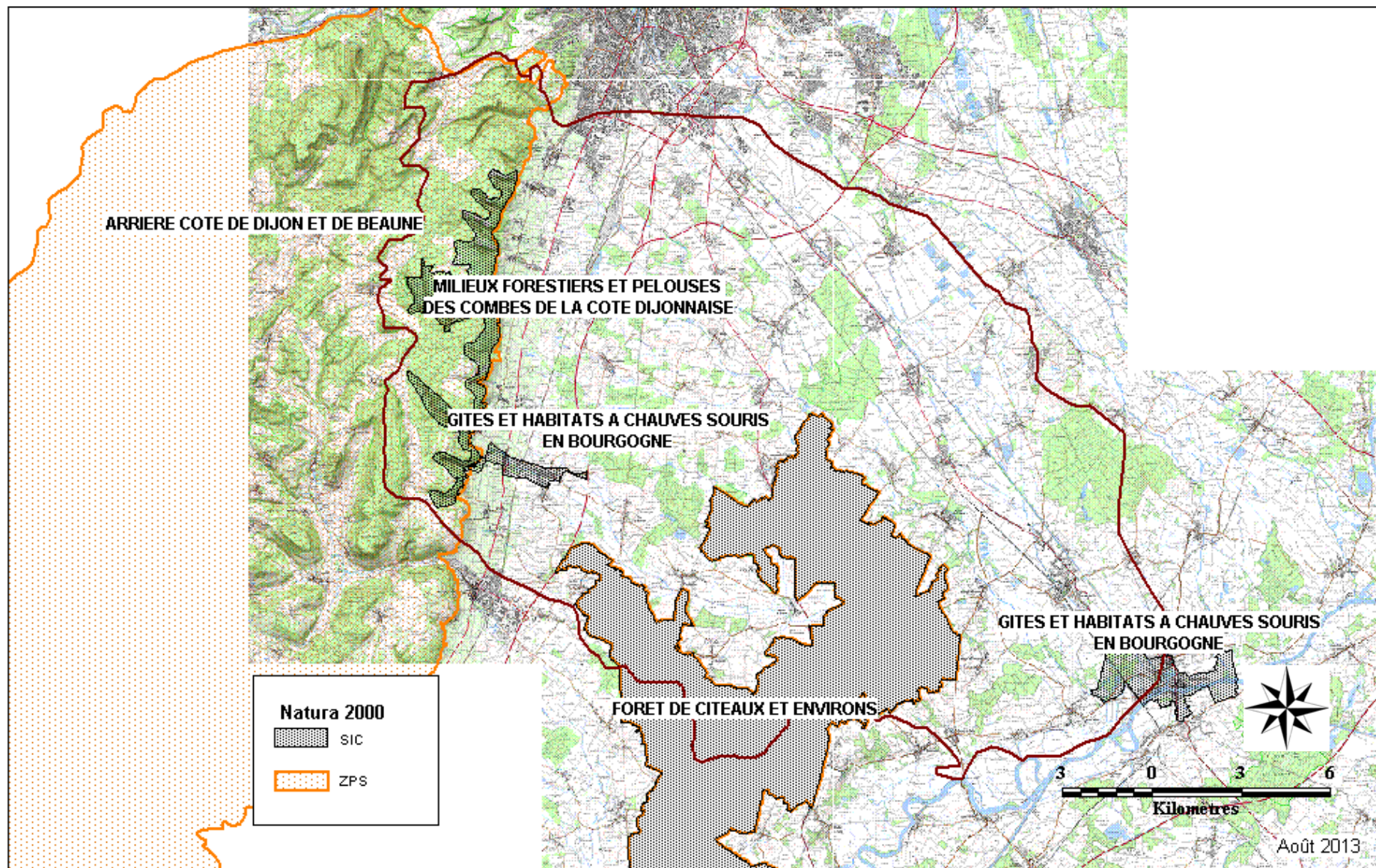




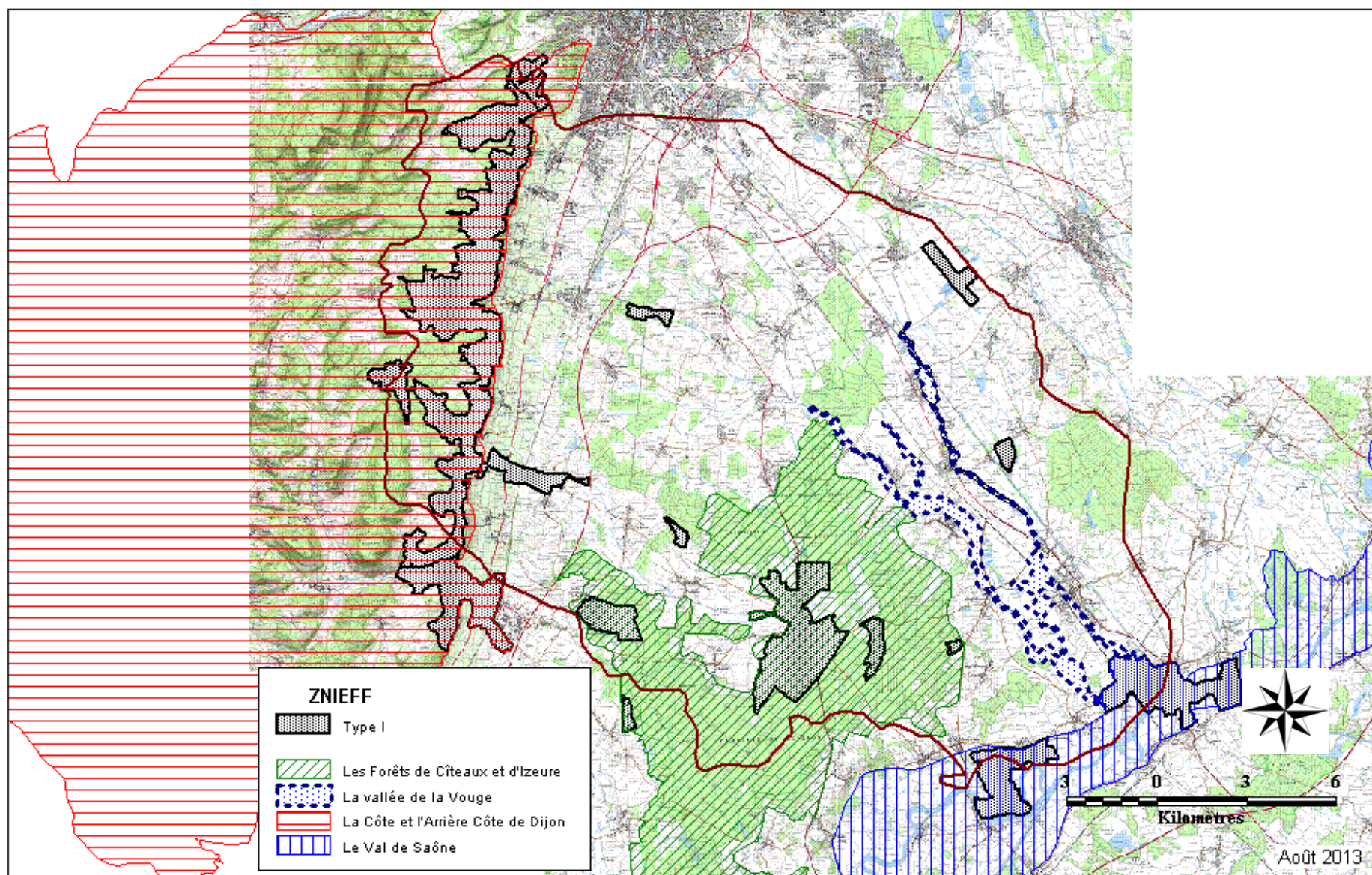
Carte 8 : Les masses d'eau superficielles (SDAGE 2016-2021)



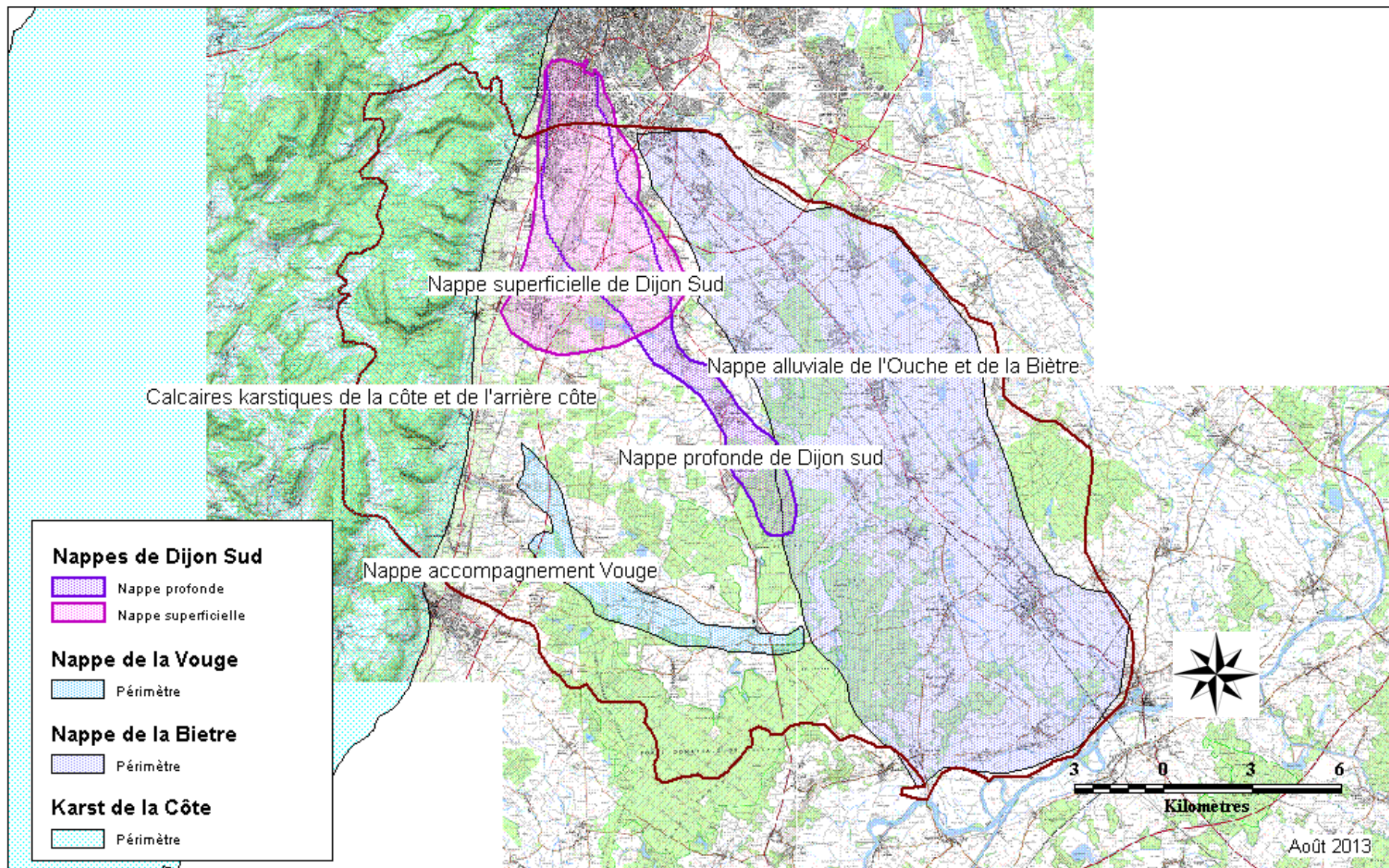
Carte 9 : Les sites inscrits et classés



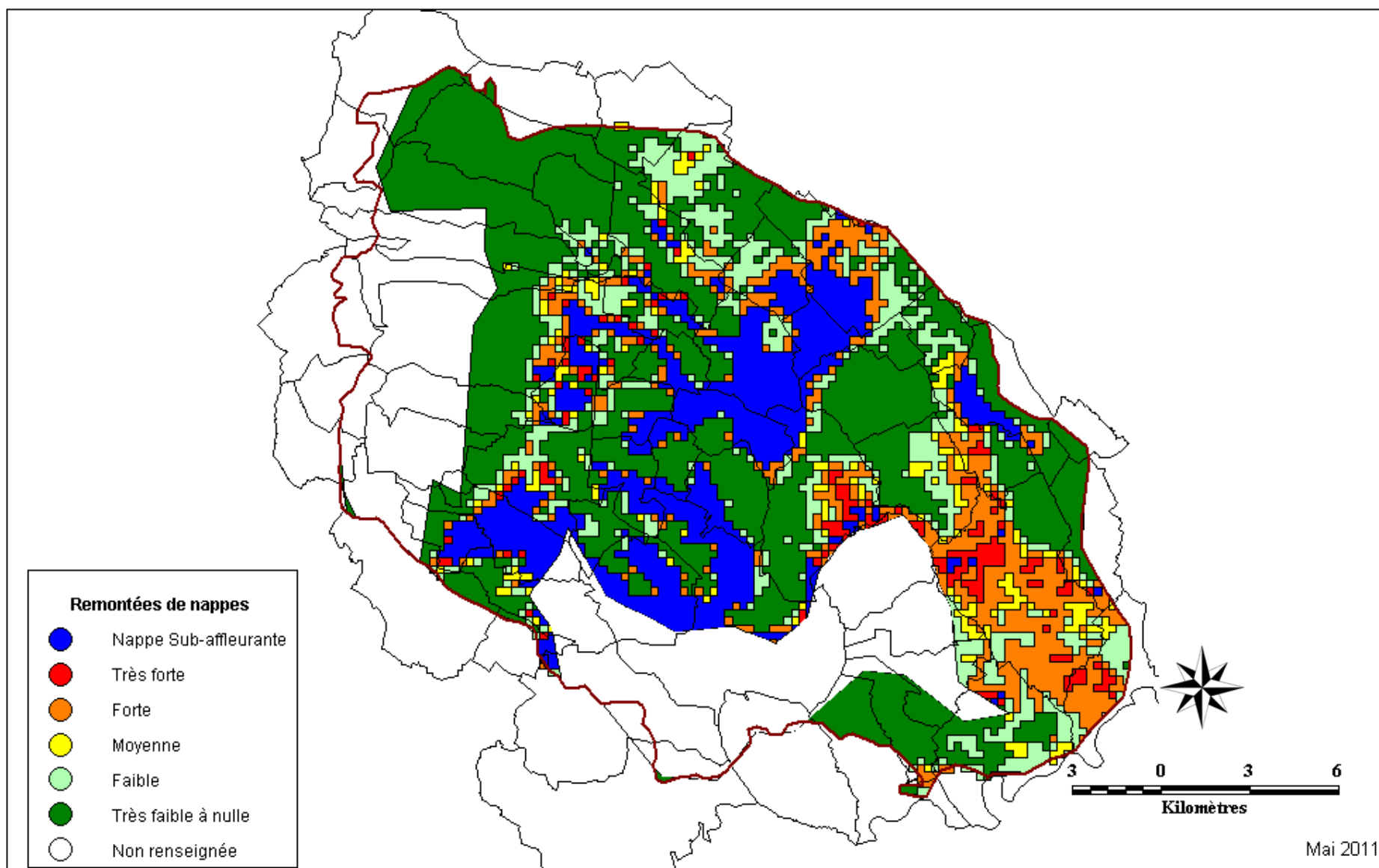
Carte 10 : Le réseau Natura 2000



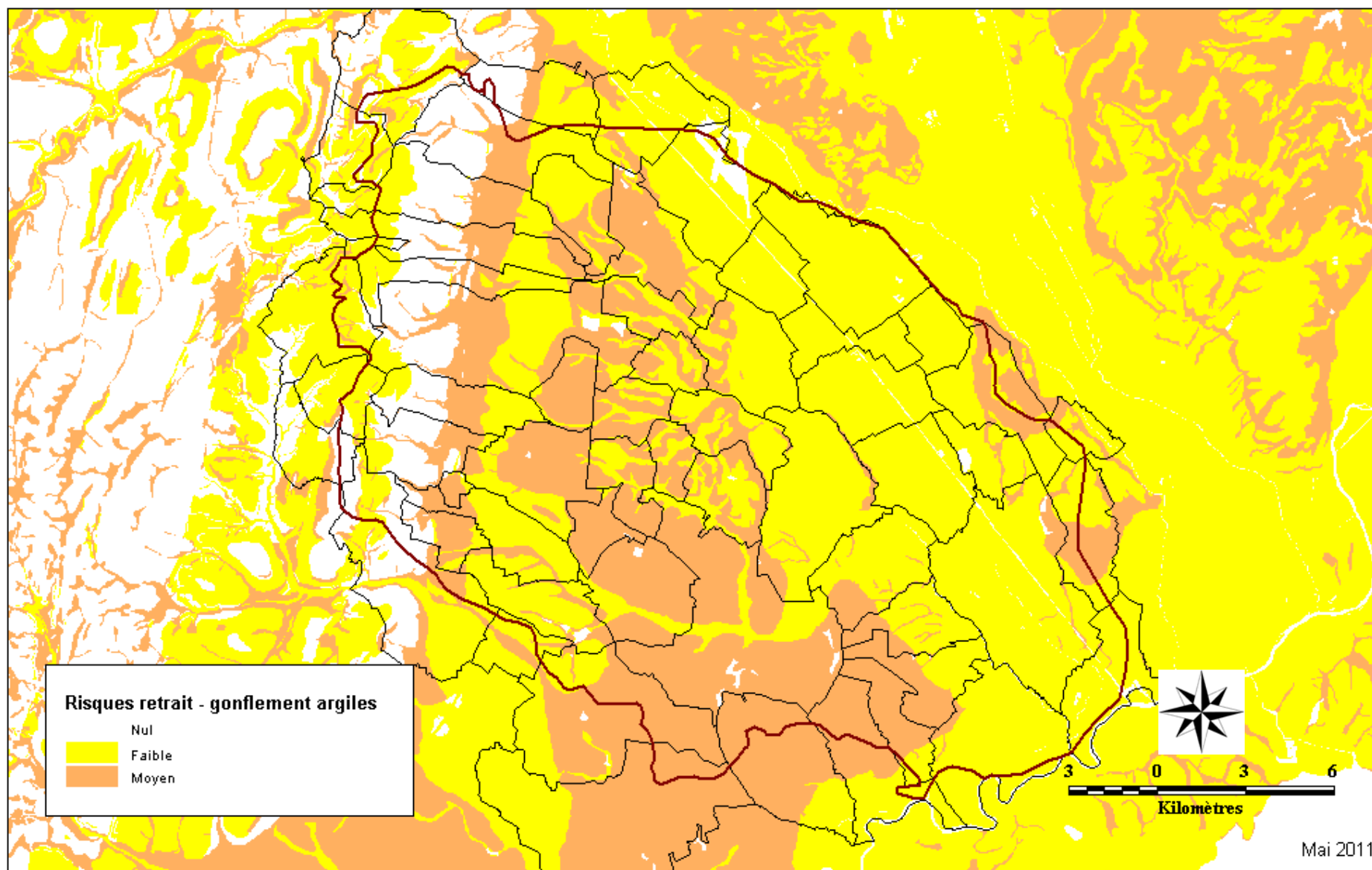
Carte 11 : Le Réseau ZNIEFF



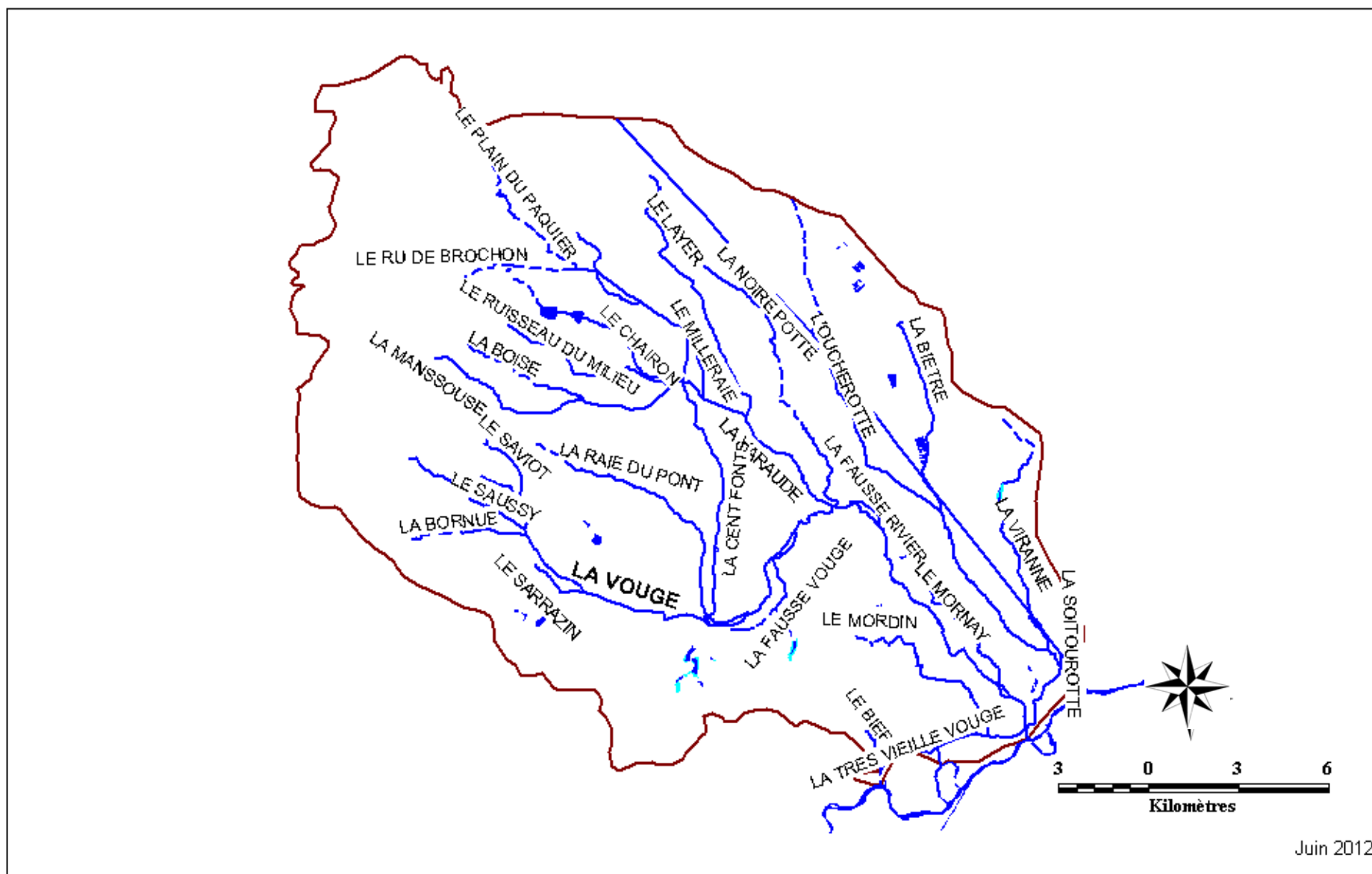
Carte 12 : L'hydrogéologie



Carte 13 : Les remontées de nappes

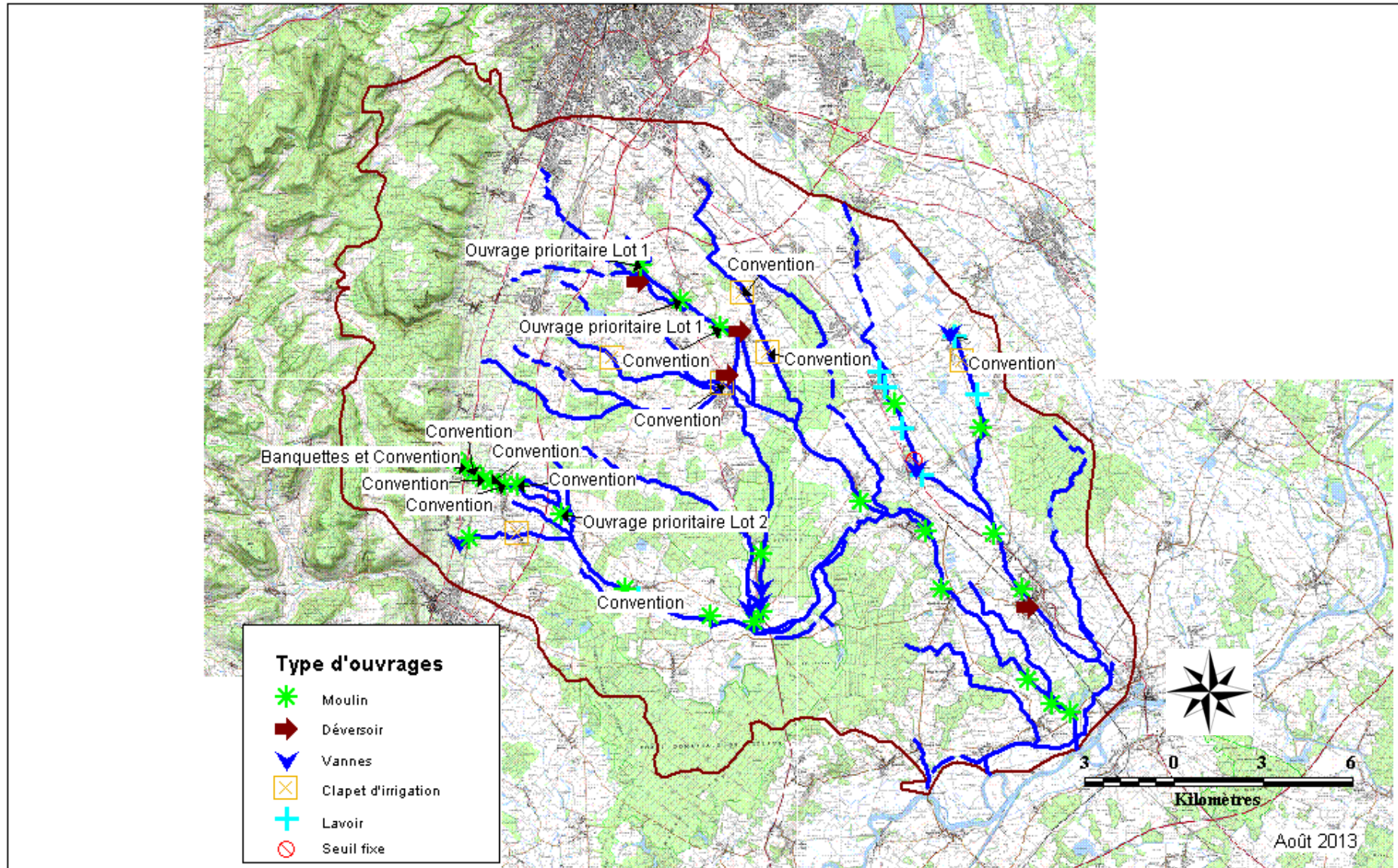


Carte 14 : L'aléa de retrait gonflement des argiles

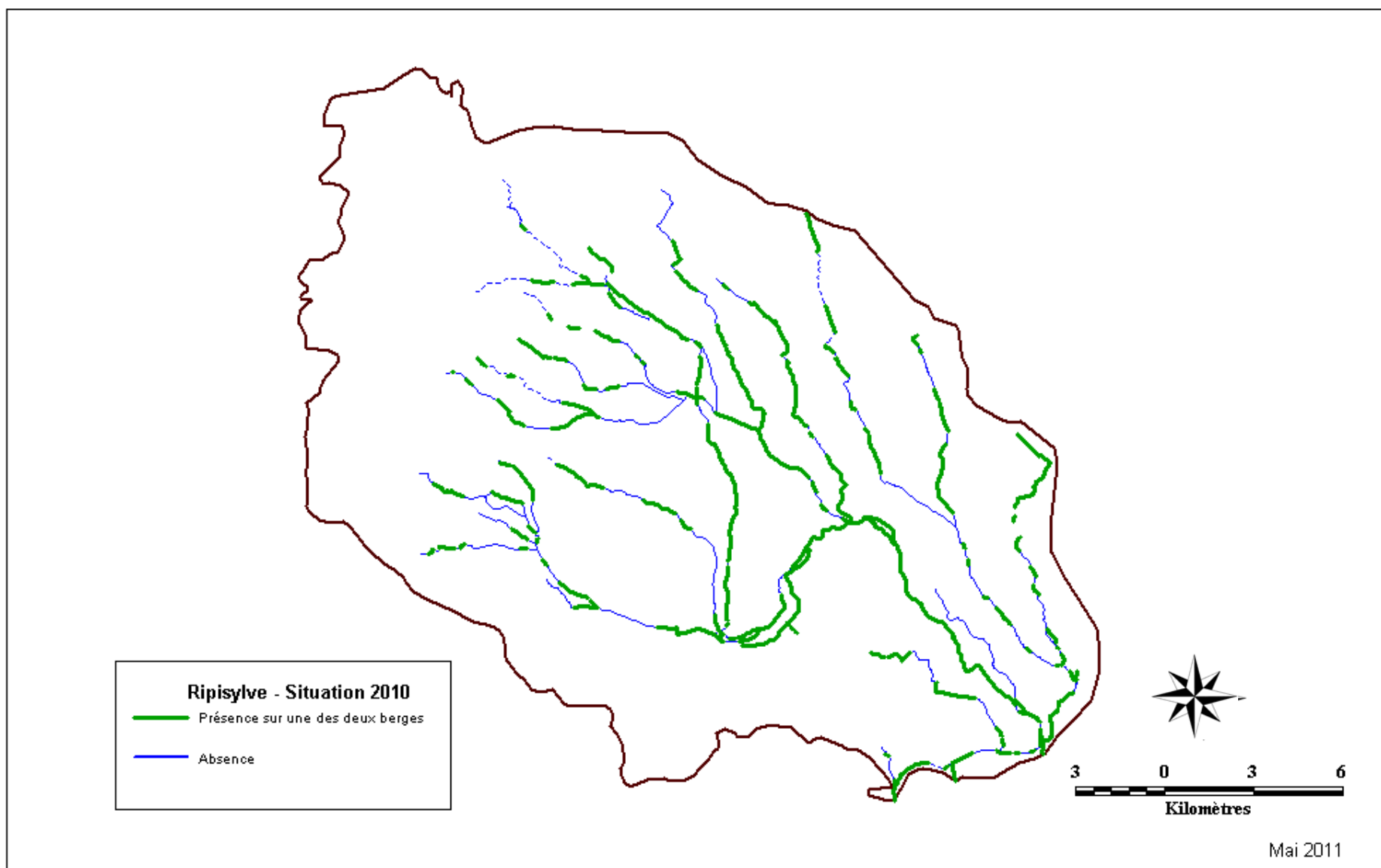


Juin 2012

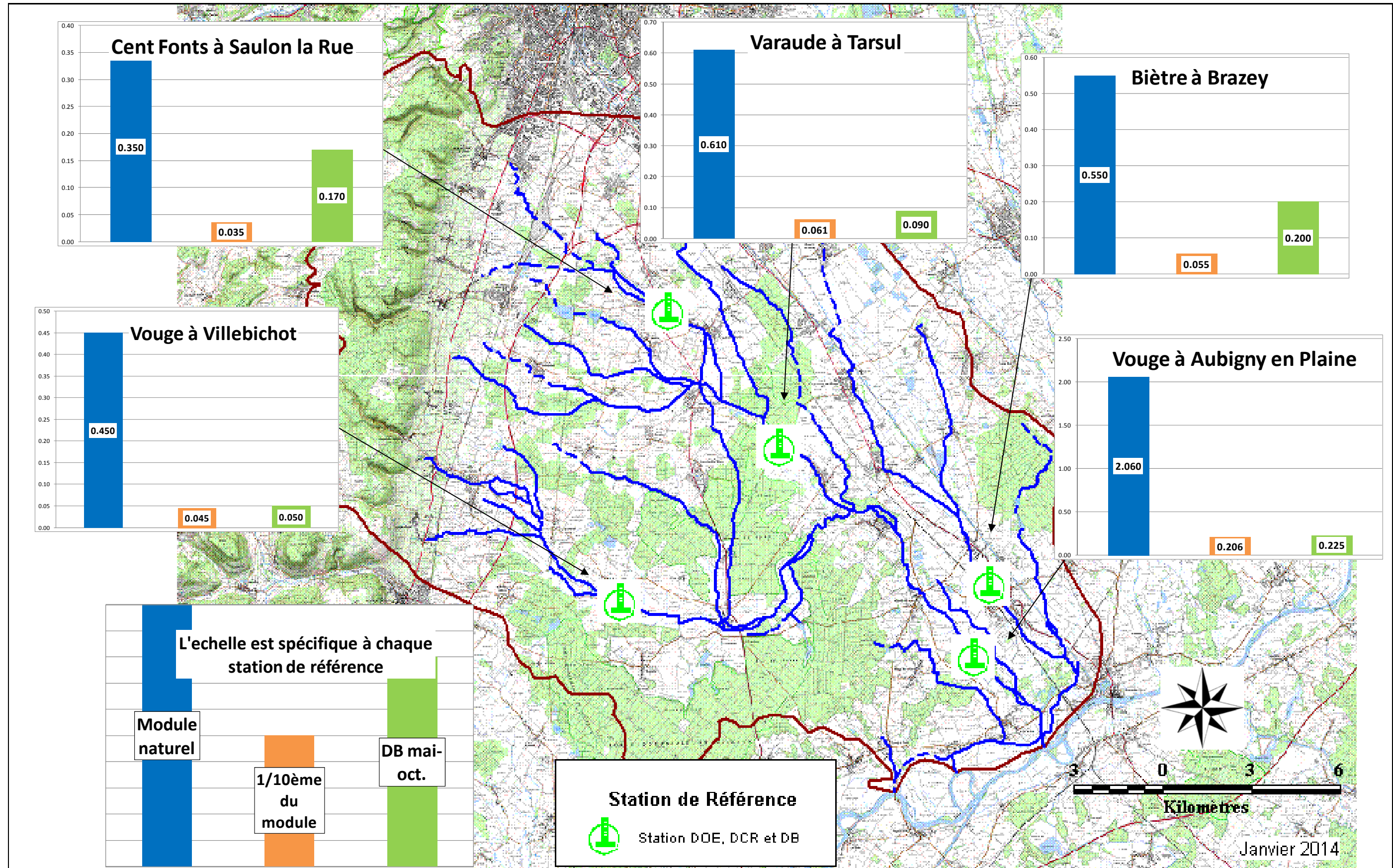
Carte 15 : Le réseau hydrographique



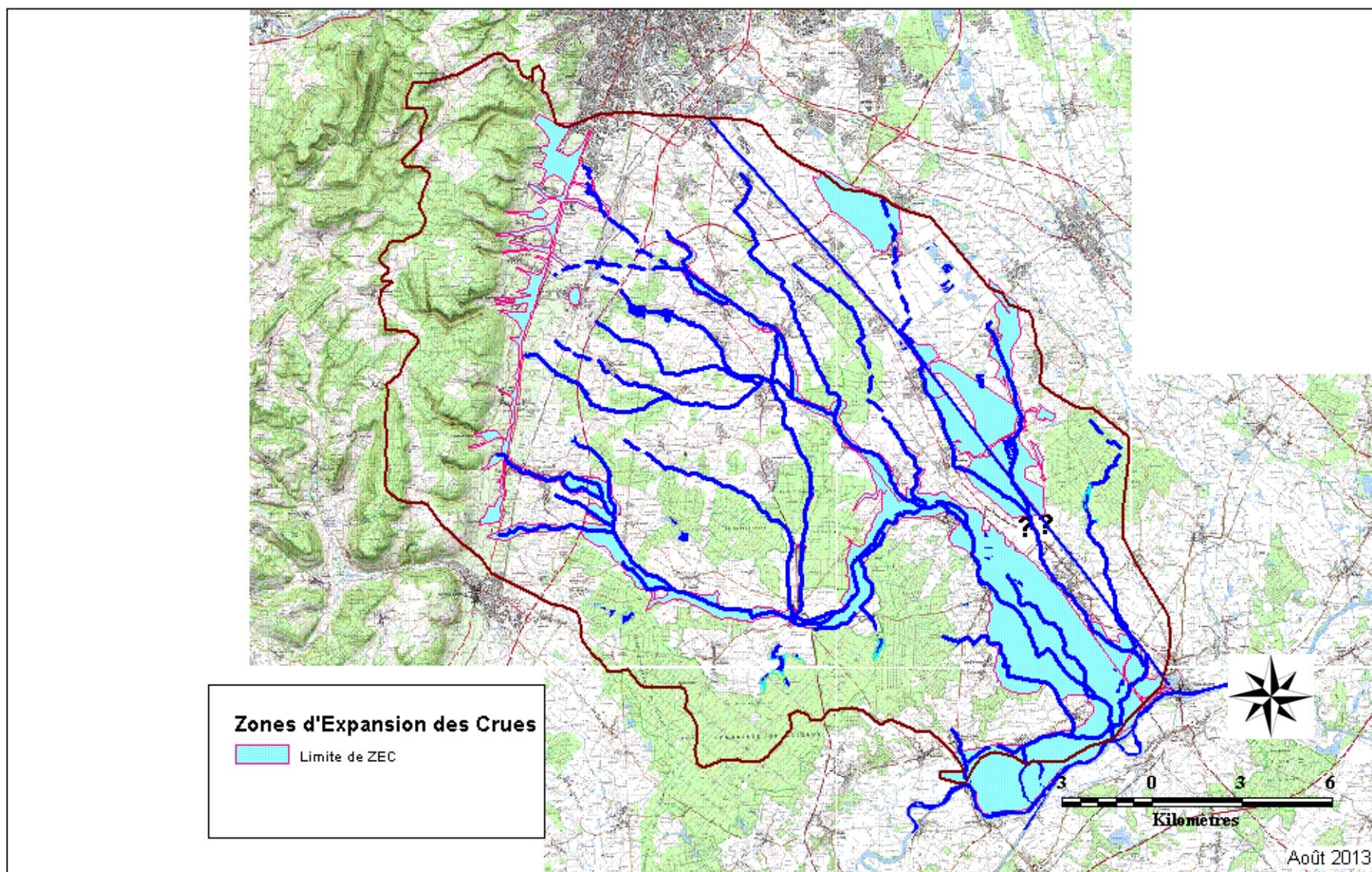
Carte 16 : Les ouvrages transversaux



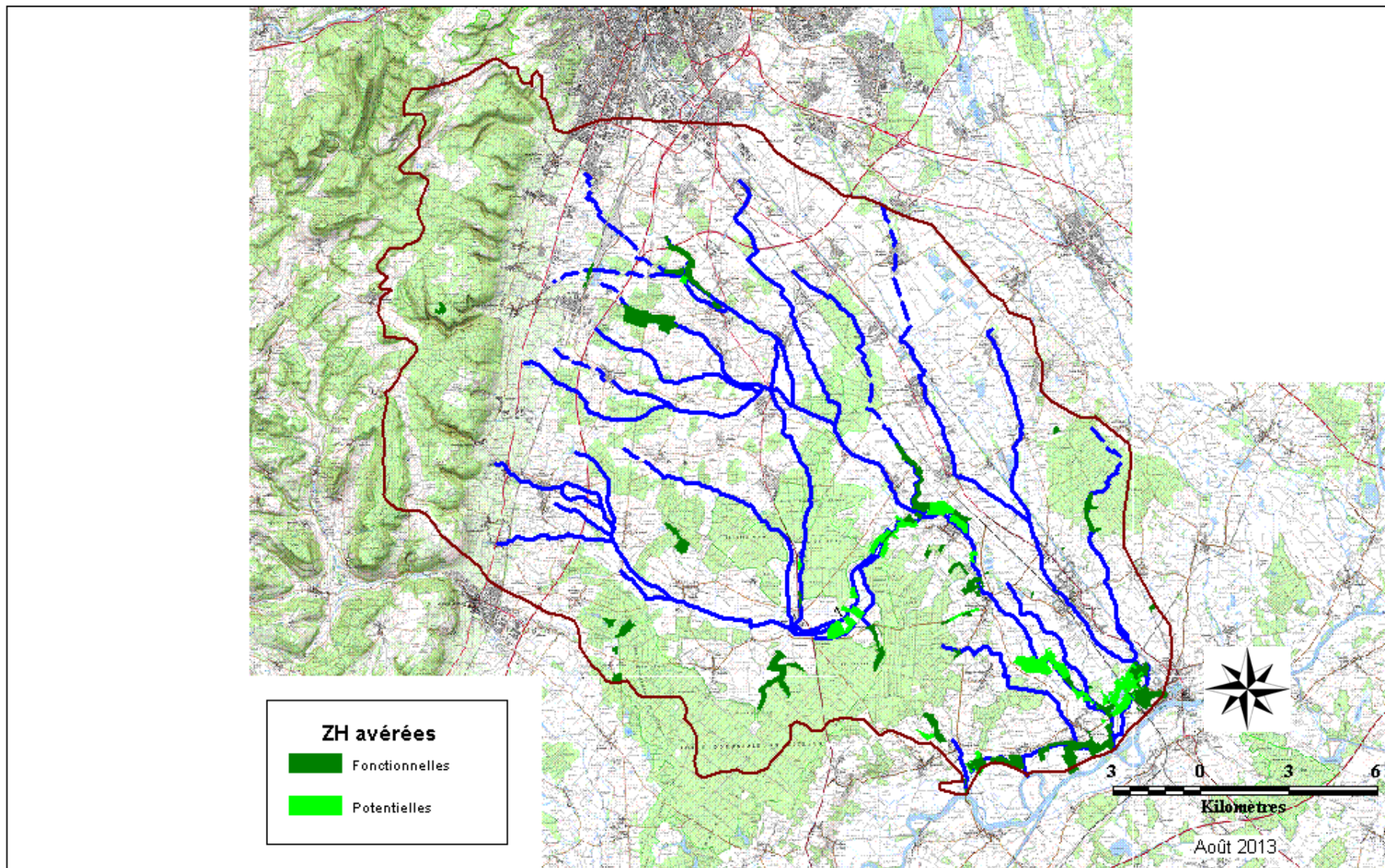
Carte 17 : L'état de la ripisylve



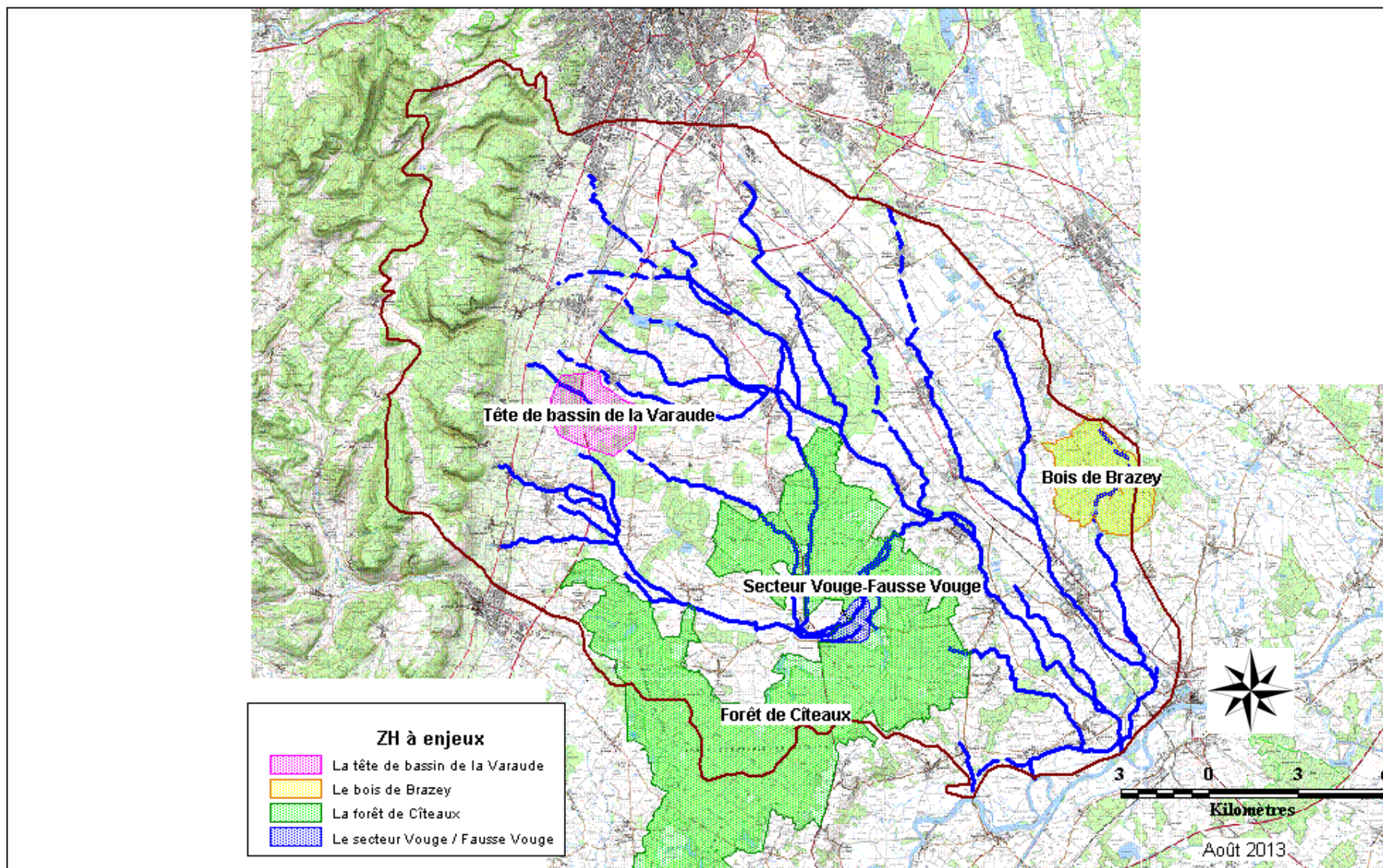
Carte 18 : Les données des basses eaux des cours d'eau



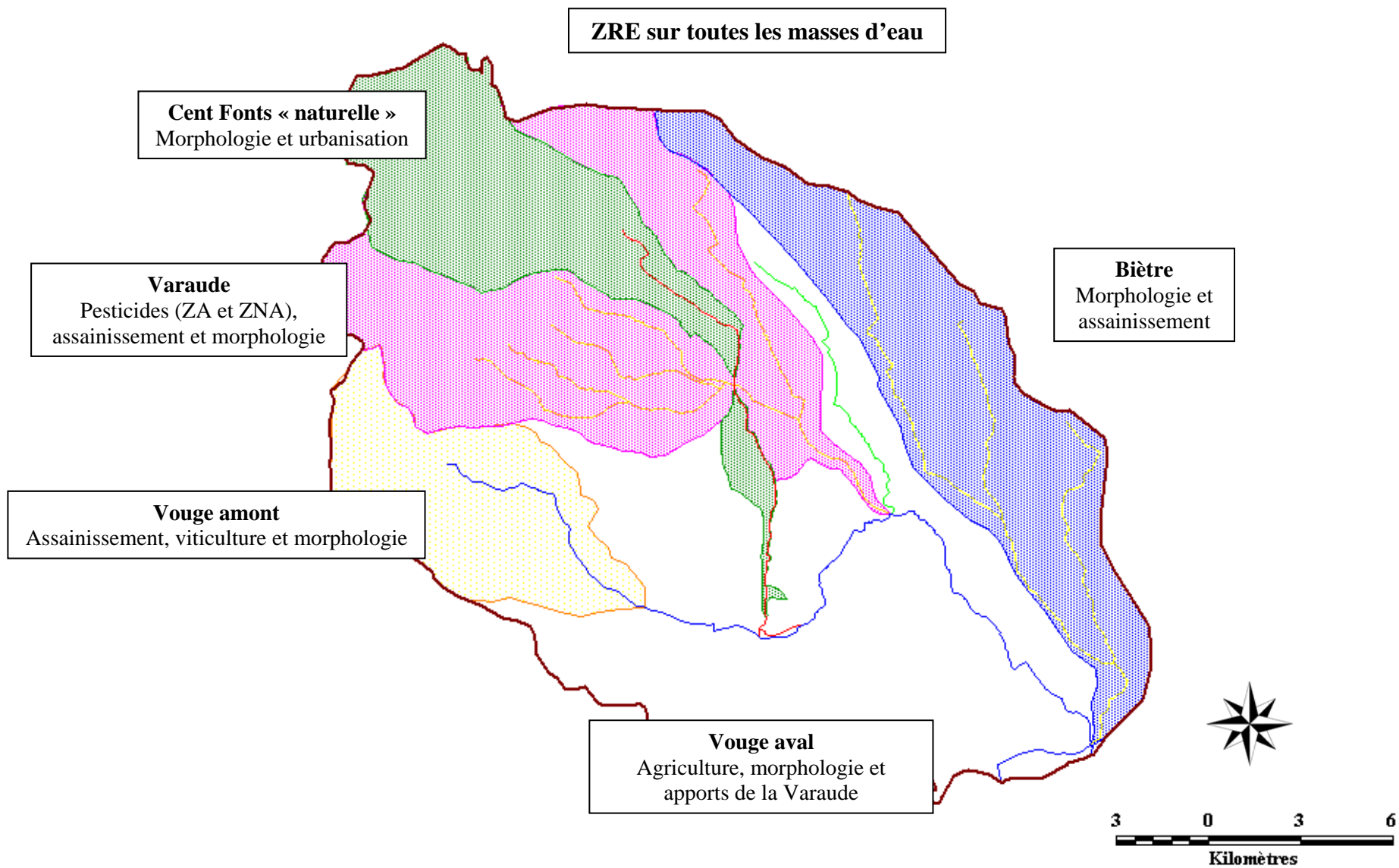
Carte 19 : La délimitation des zones inondables



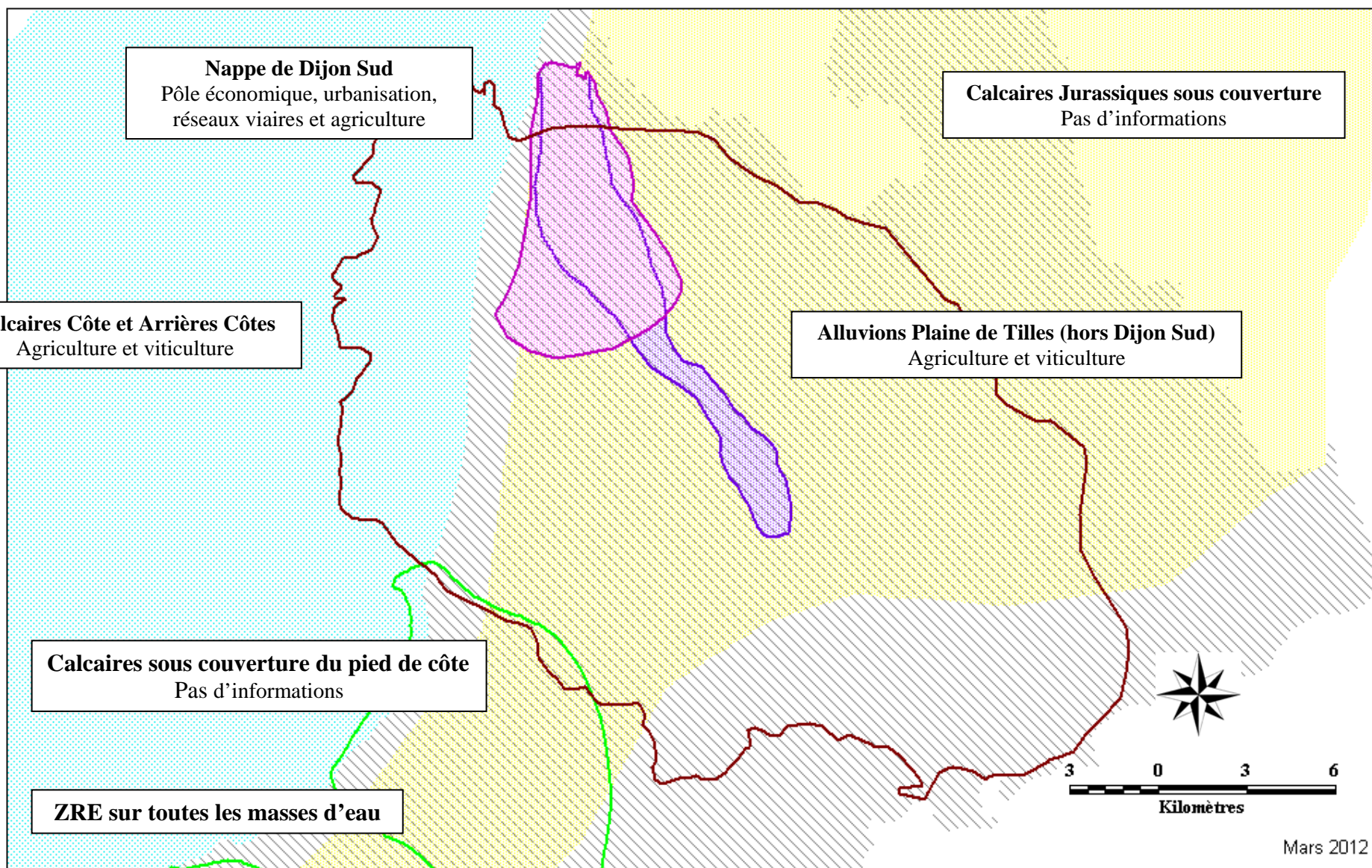
Carte 20 : Zones Humides avérées



Carte 21 : Les secteurs à enjeux Zones Humides

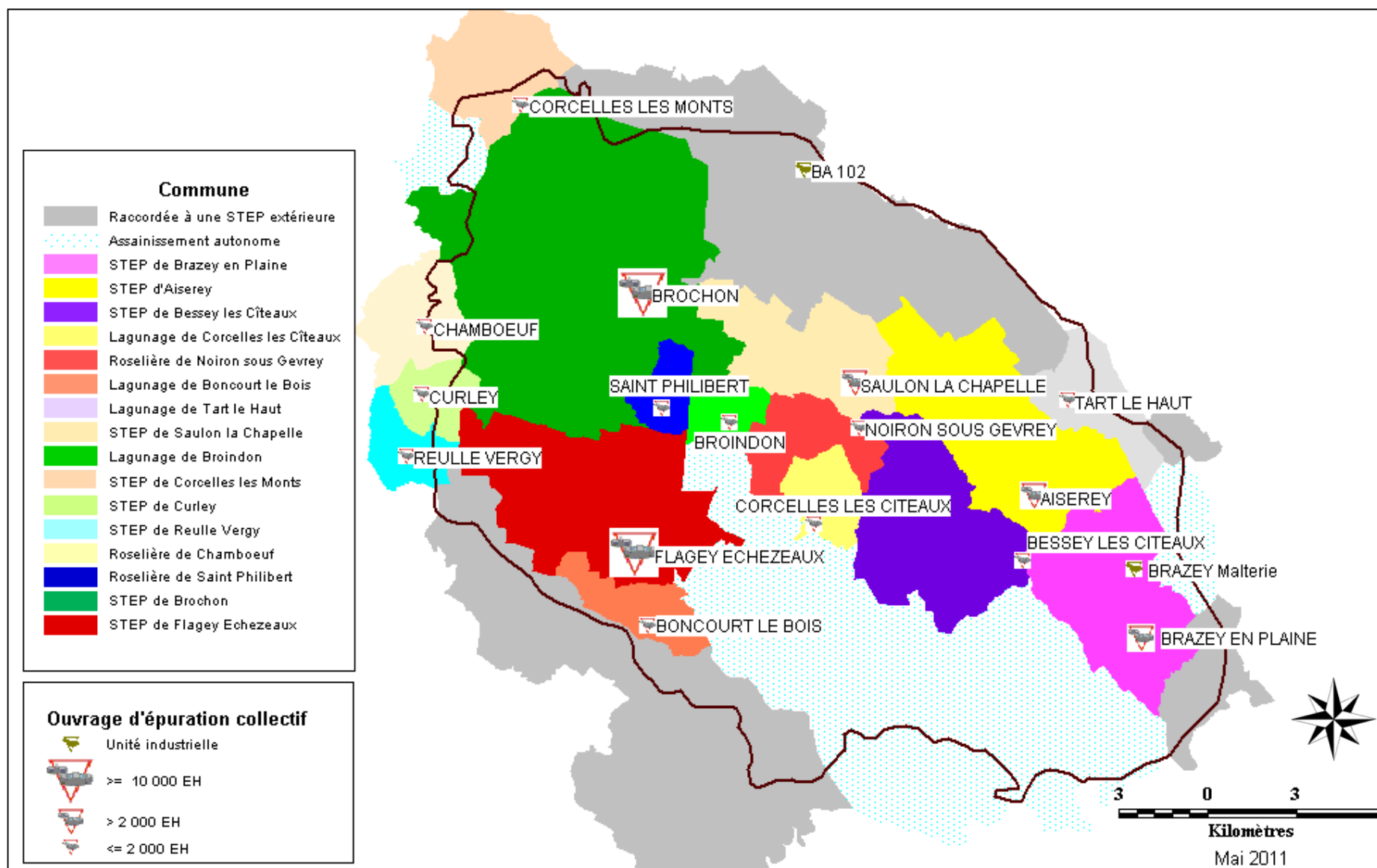


Carte 22 : La synthèse des principales contraintes sur les masses d'eau superficielles

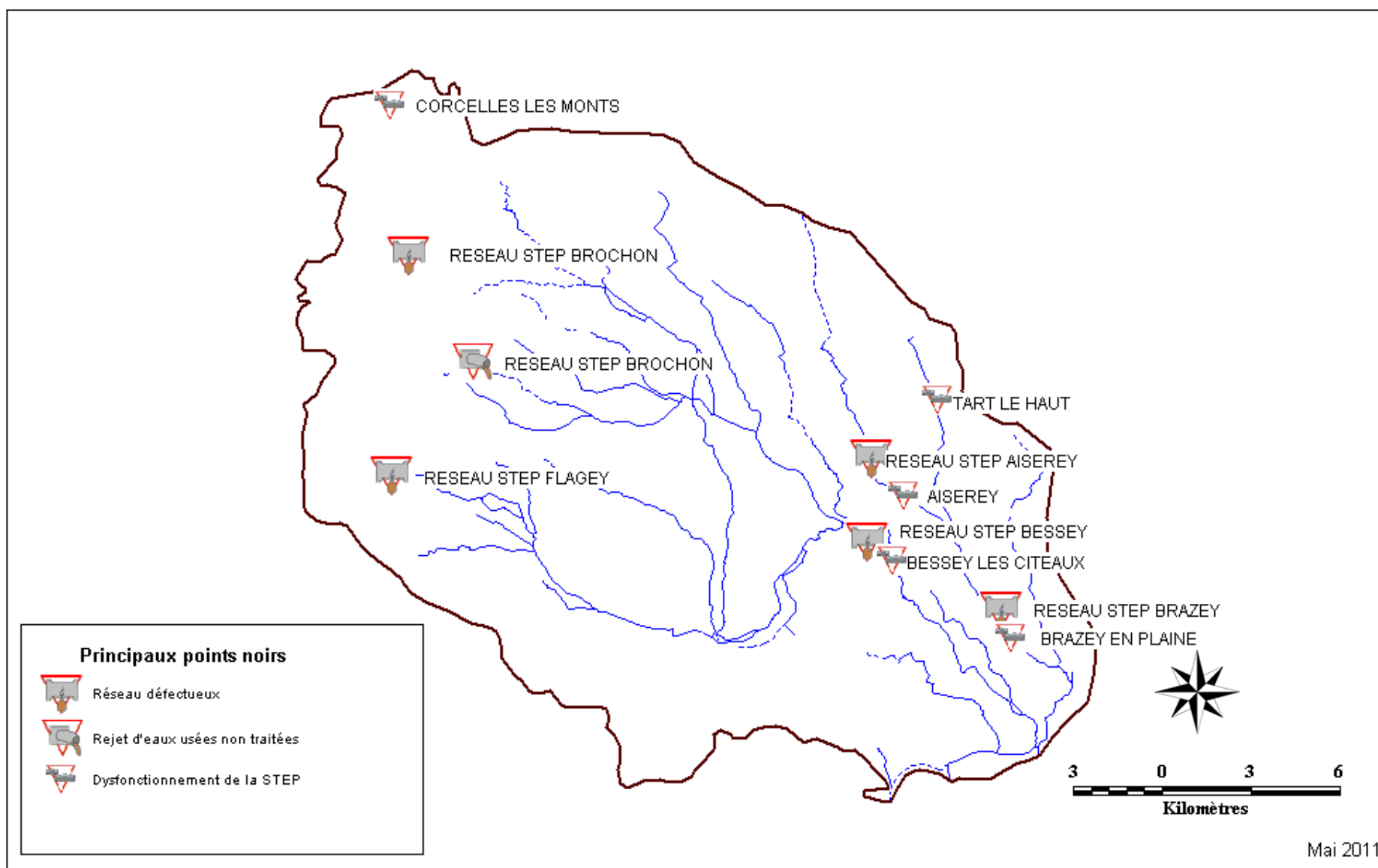


Mars 2012

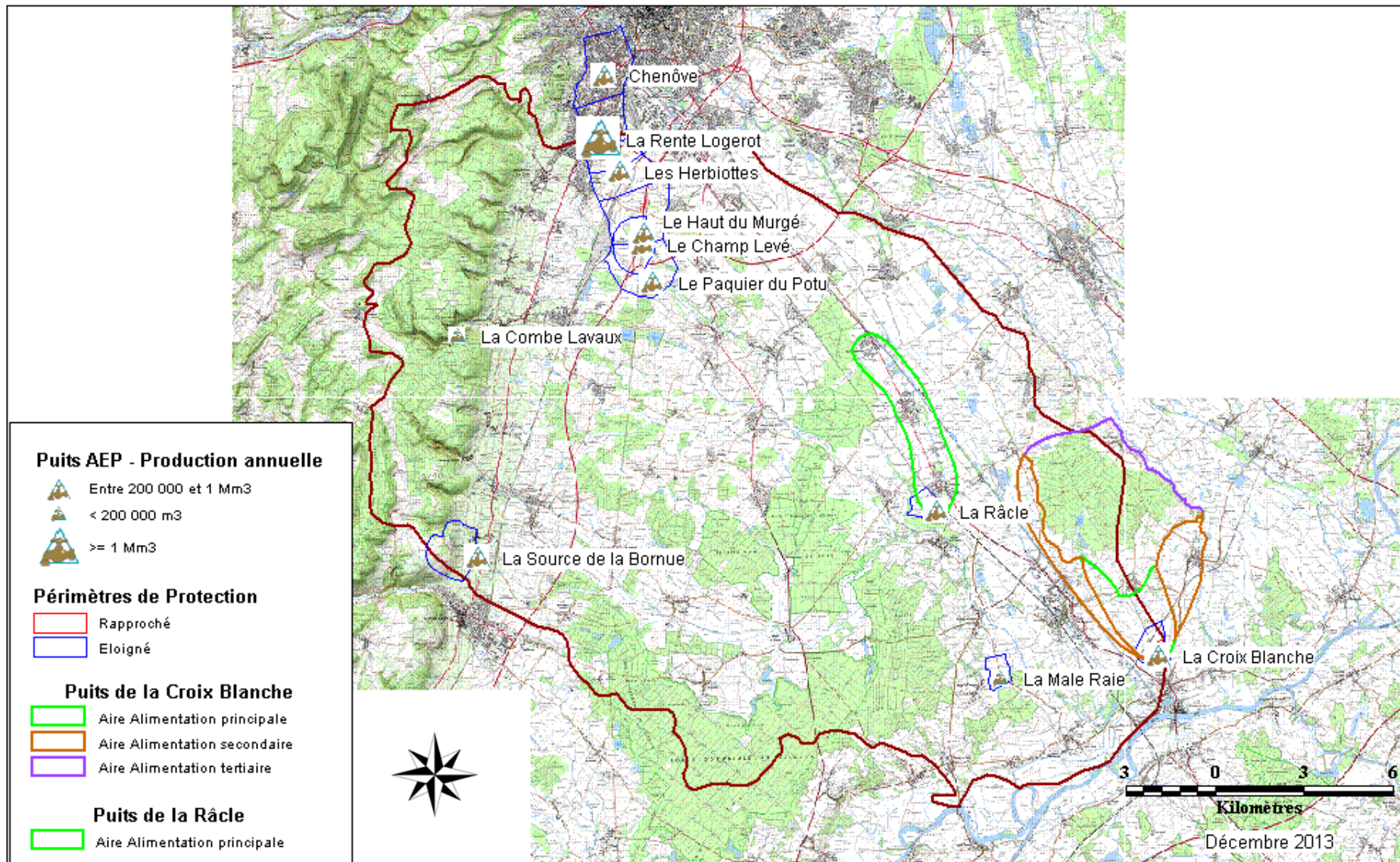
Carte 23 : La synthèse des principales contraintes sur les masses d'eau souterraines



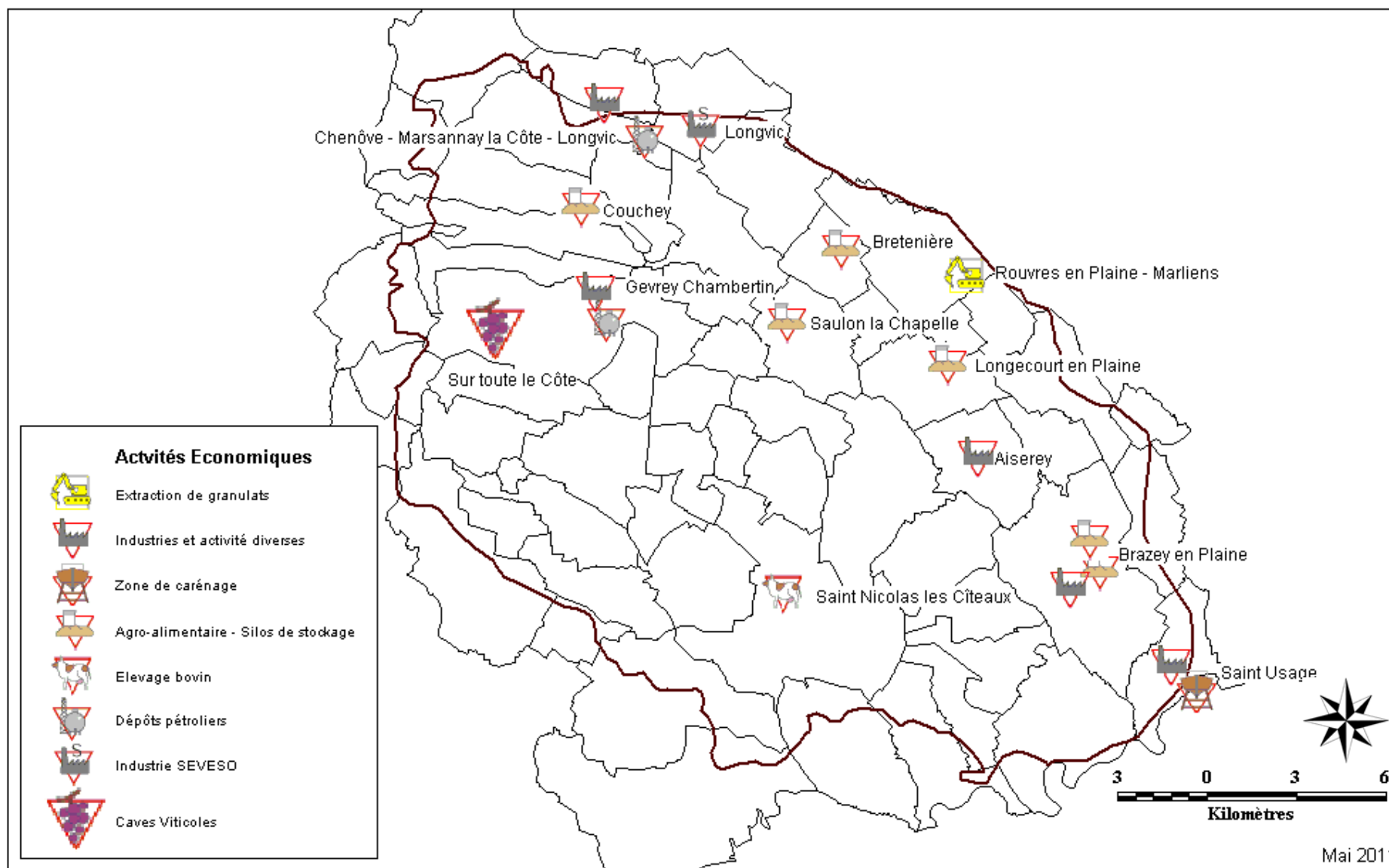
Carte 24 : Les Stations d'Épurations



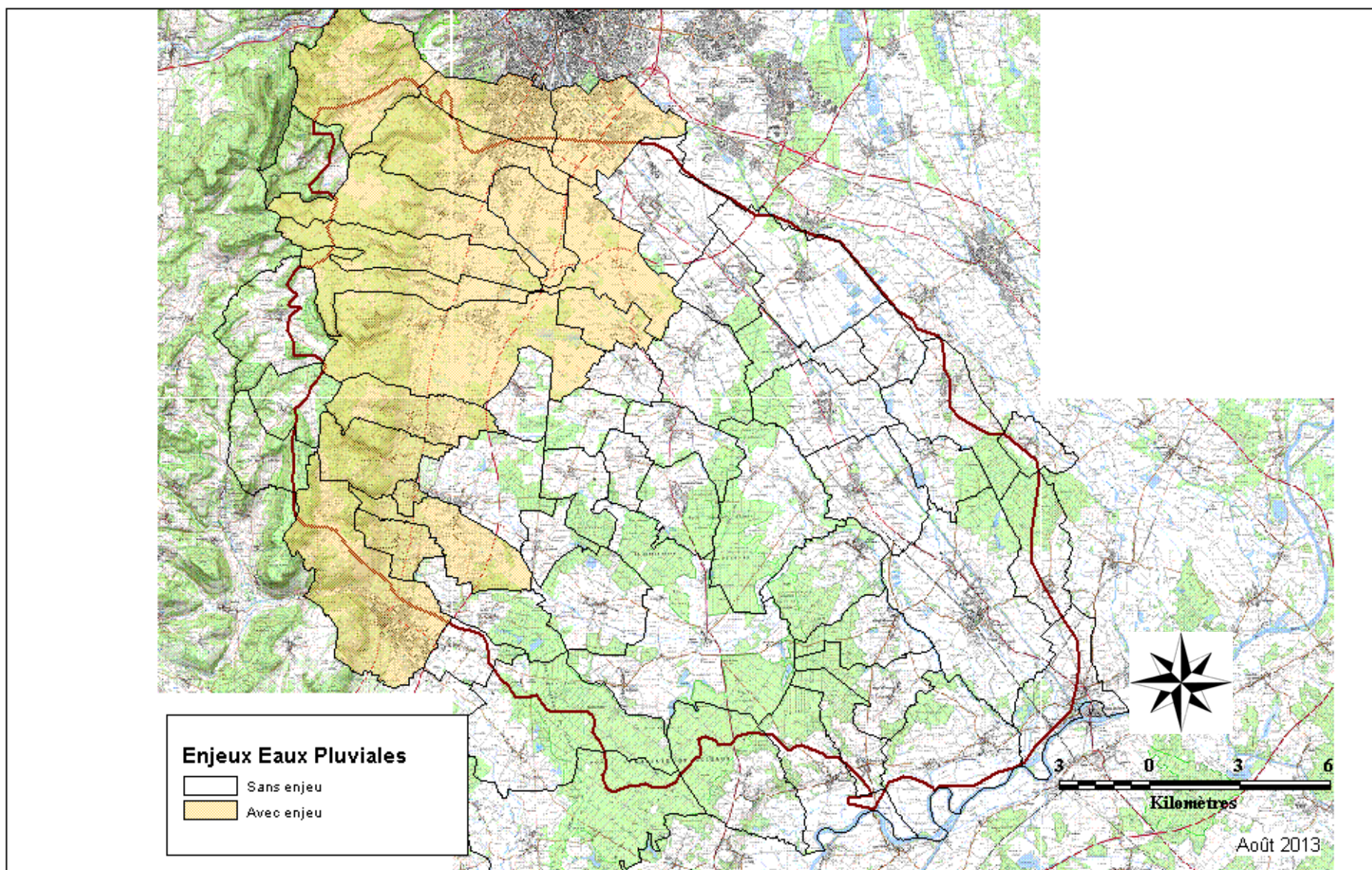
Carte 25 : Les points noirs de l'assainissement collectif



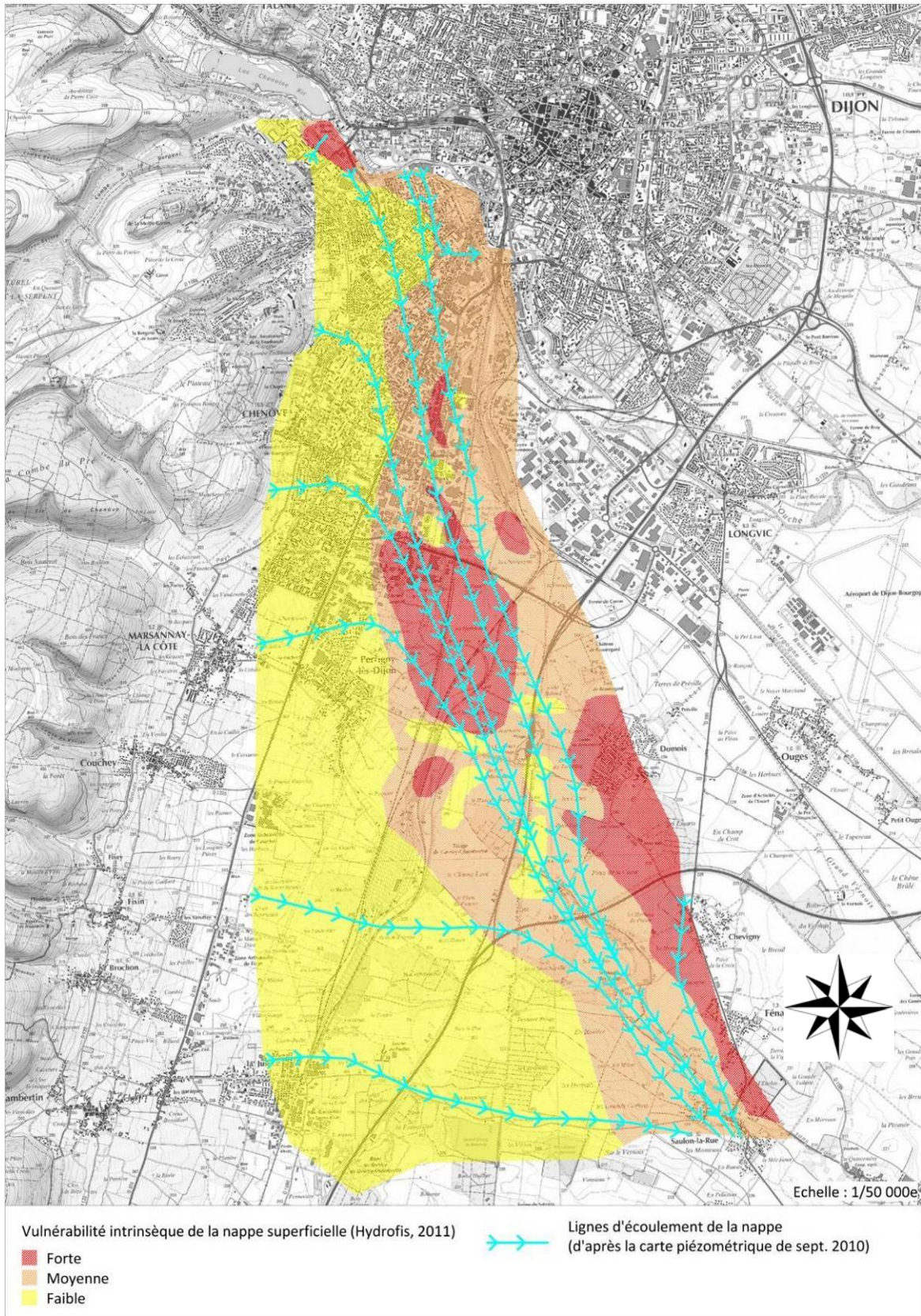
Carte 26 : Les puits AEP



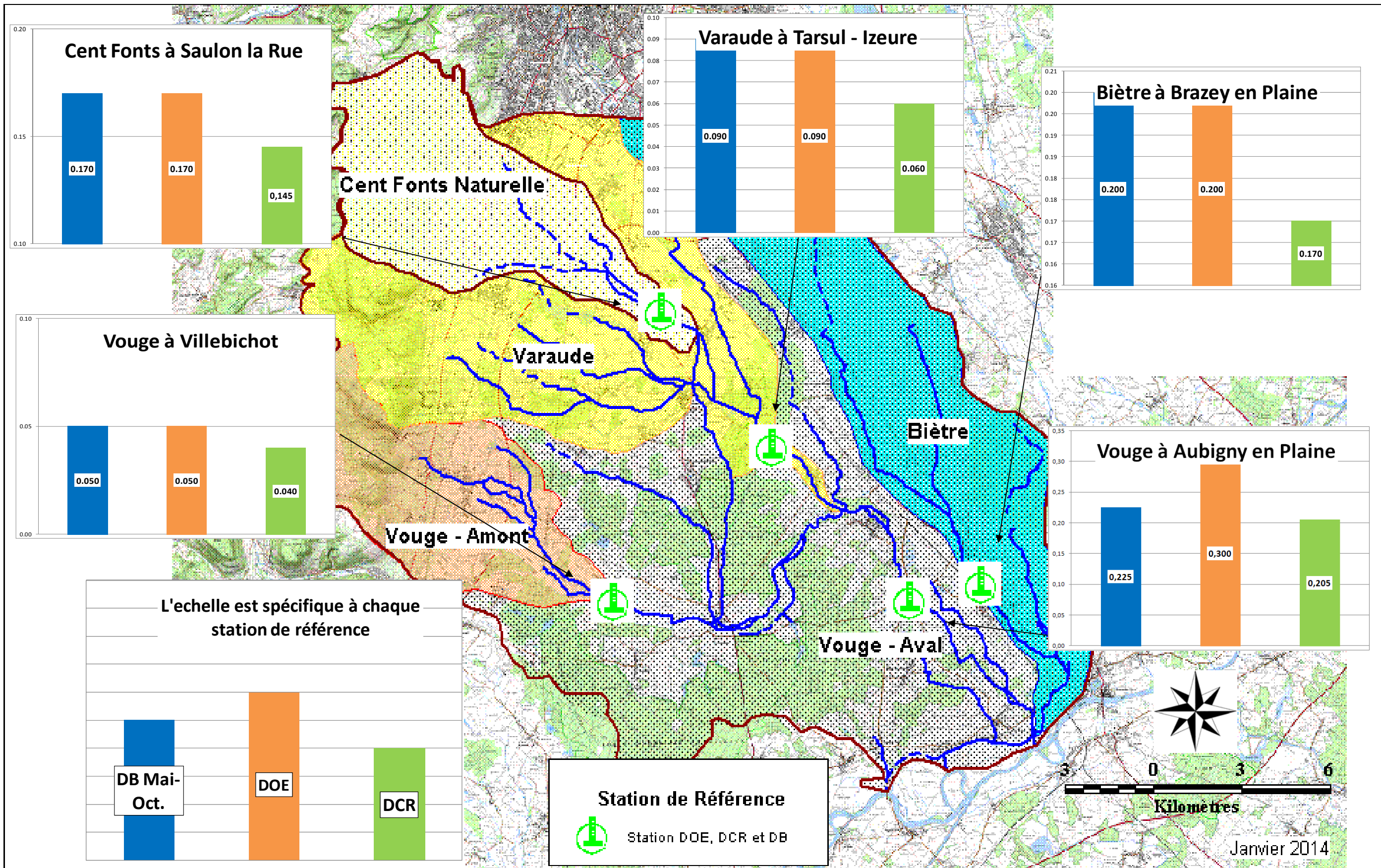
Carte 27 : Les principaux sites économiques



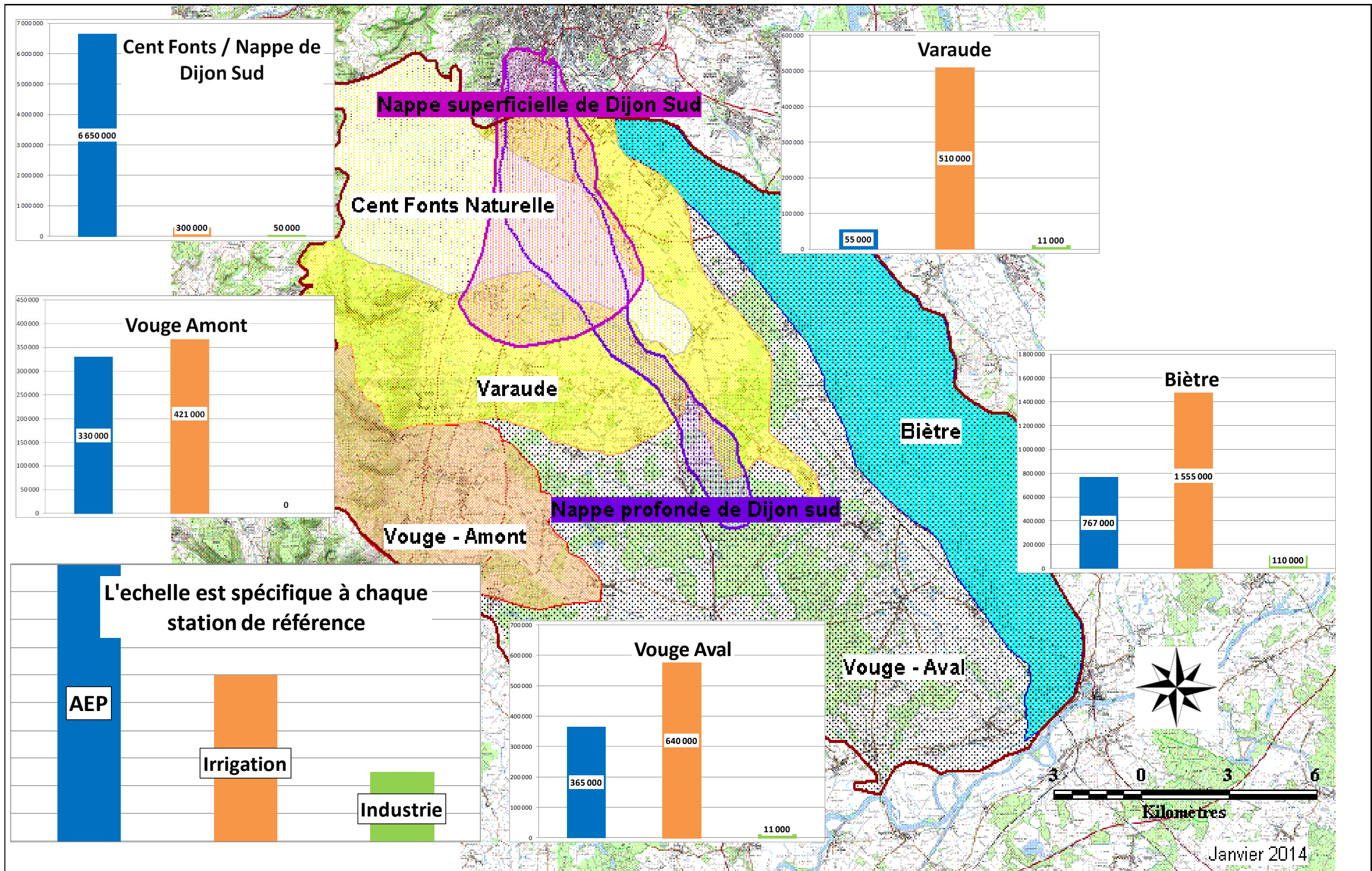
Carte 28 : Les communes à risques Eaux Pluviales



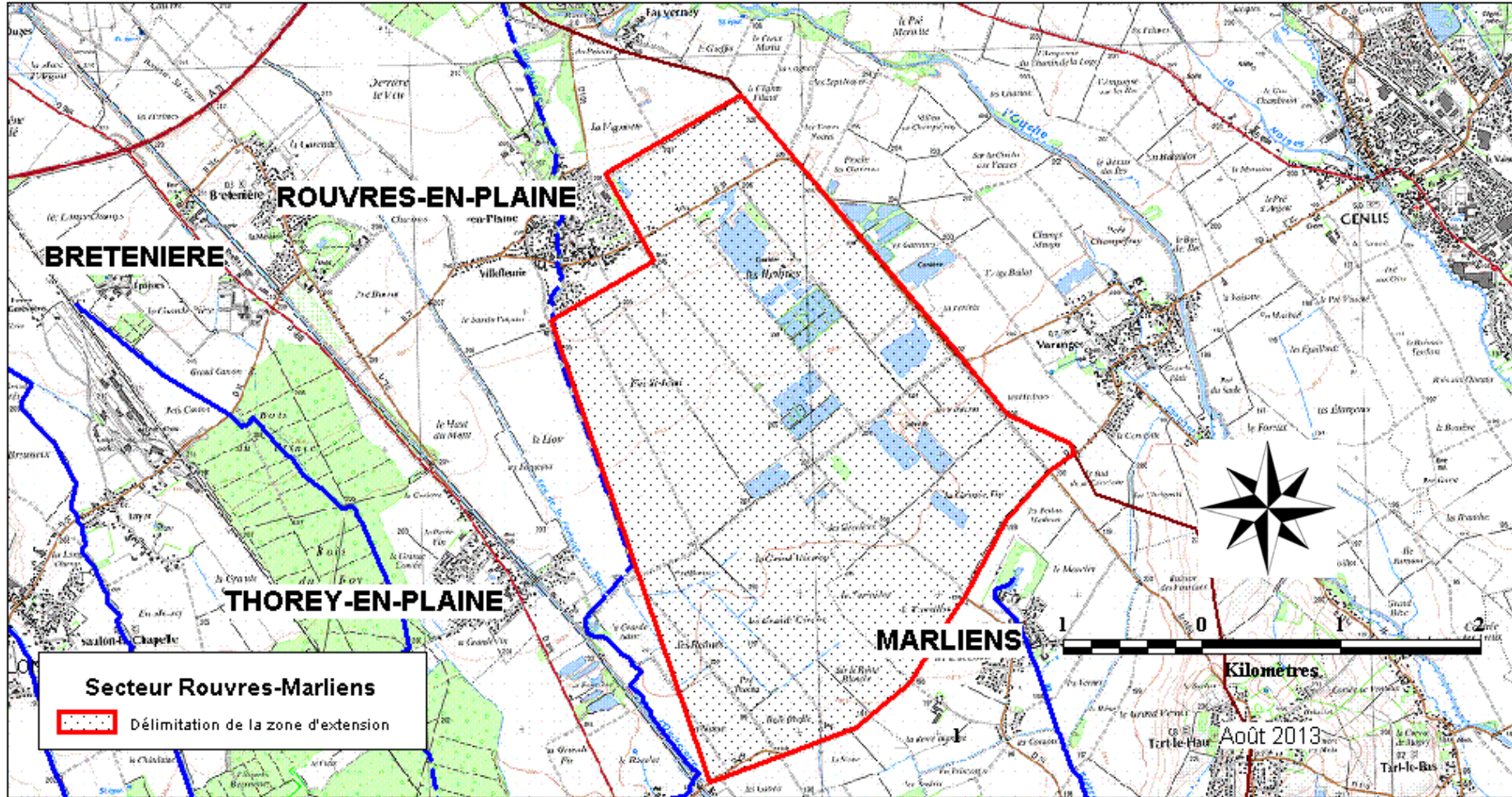
Carte 29 : Le zonage de vulnérabilité de la nappe superficielle et les lignes d'écoulement principales



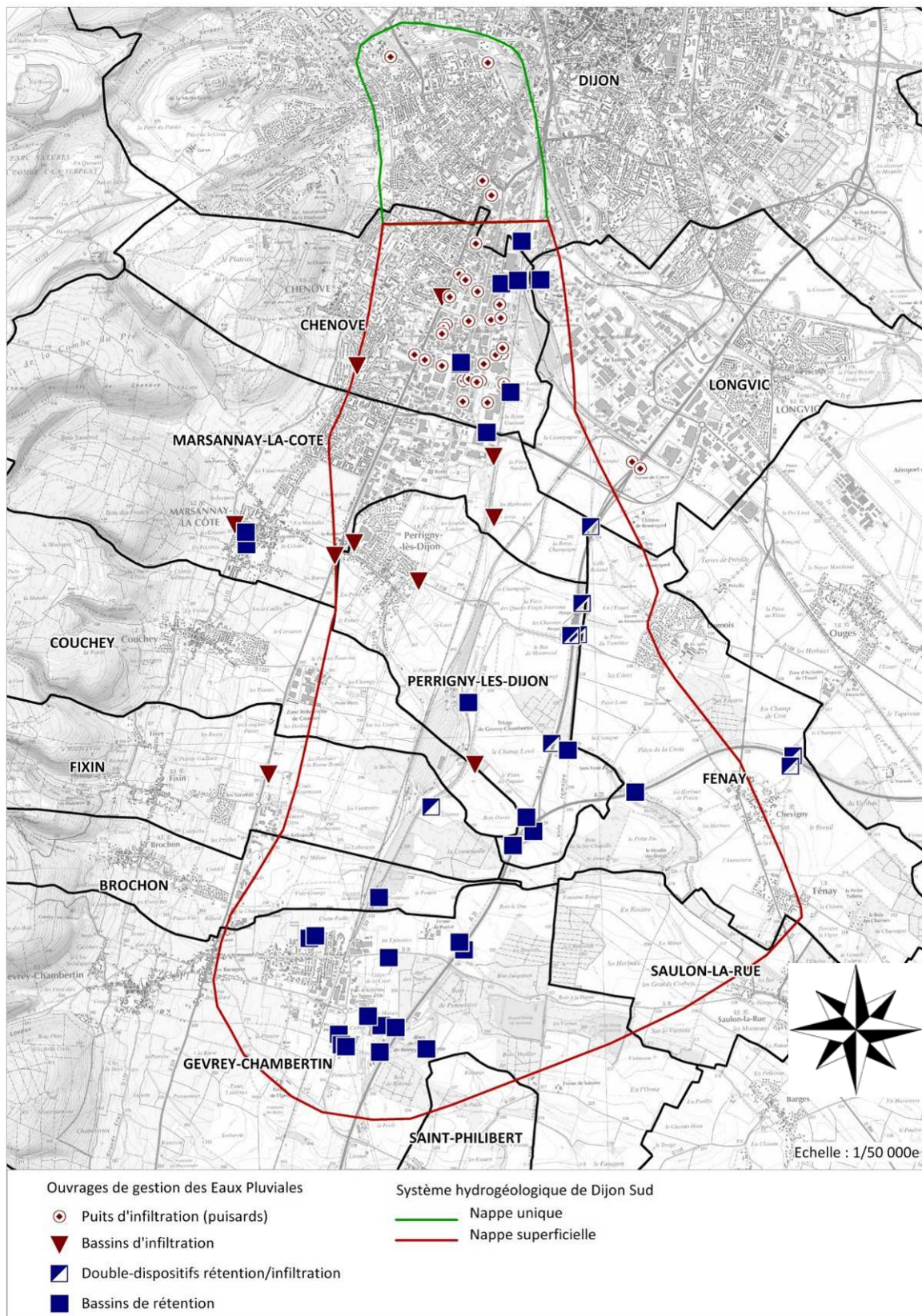
Carte 30 : Les débits biologiques de référence



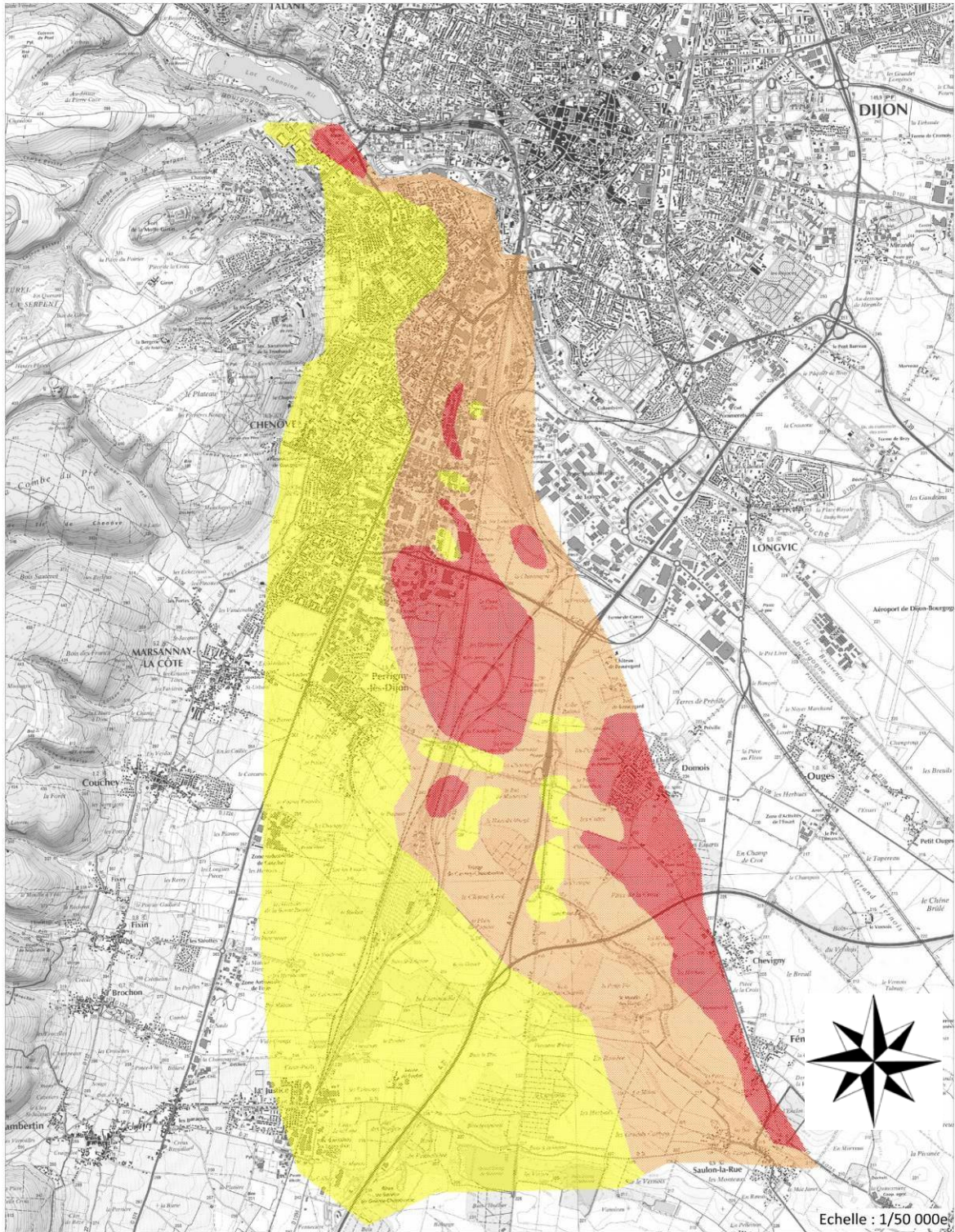
Carte 31 : Les volumes prélevables par usages



Carte 32 : Localisation du secteur Marliens-Rouvres en Plaine

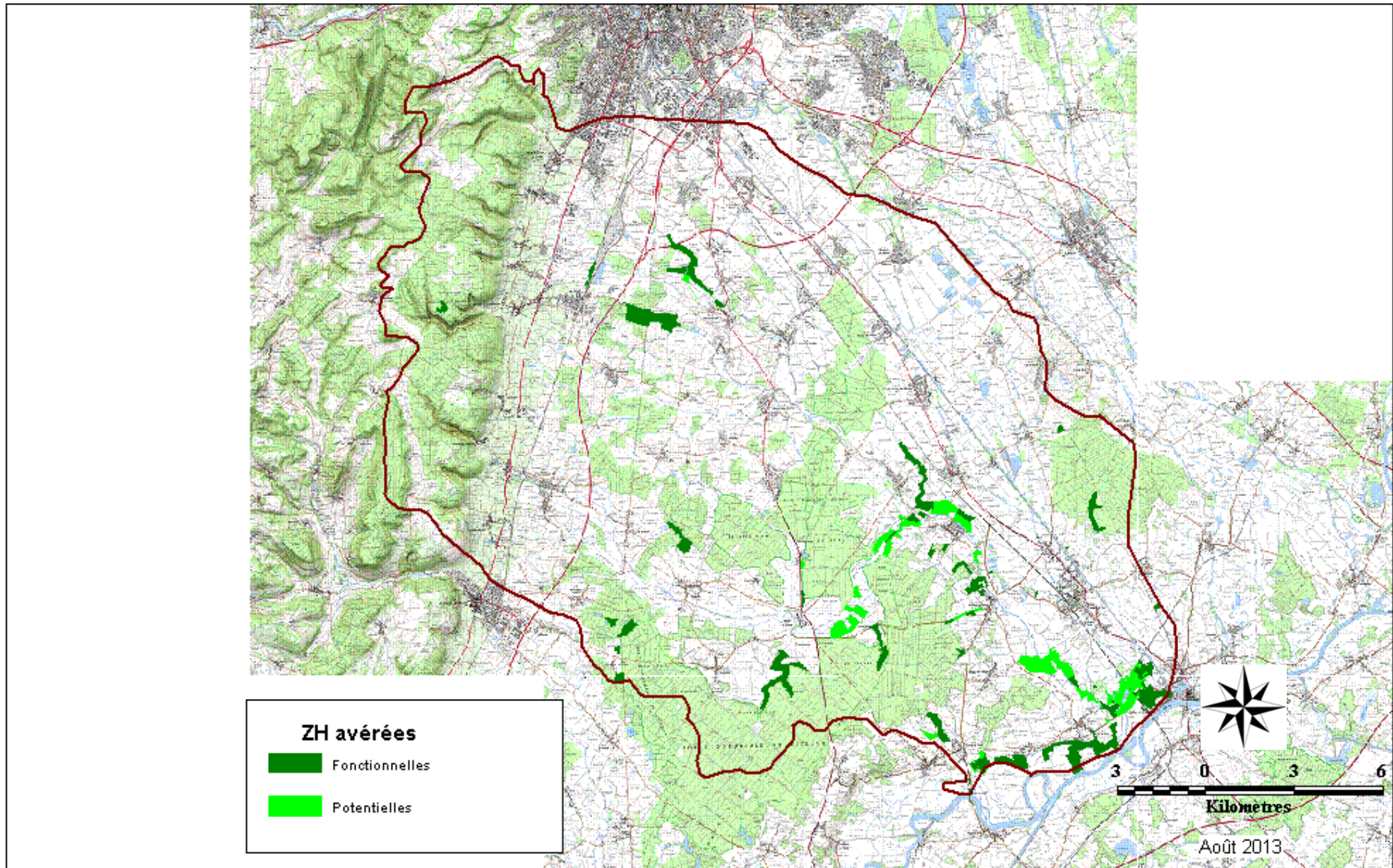


Carte 33 : La localisation des ouvrages de gestion des eaux pluviales de la nappe de Dijon Sud

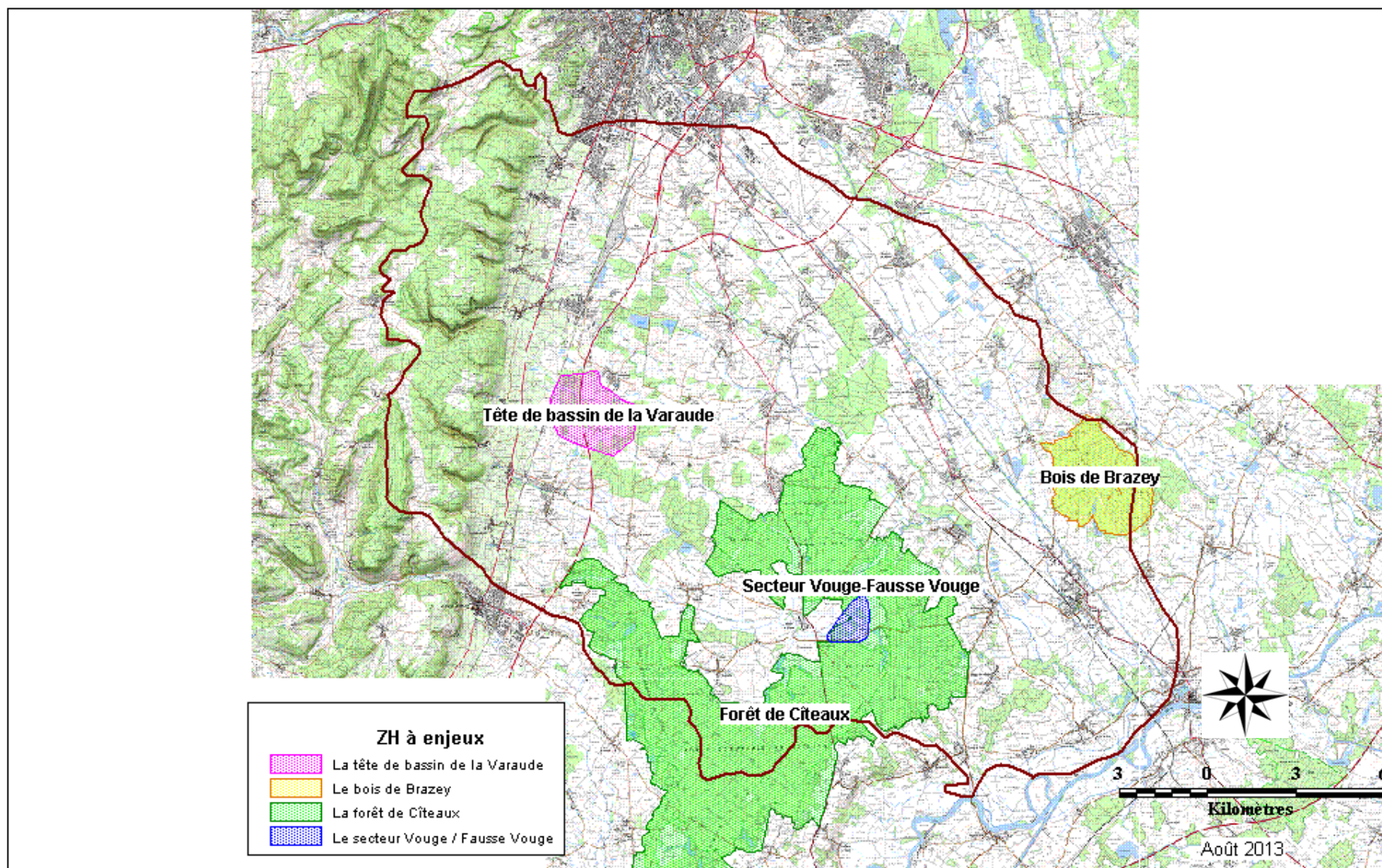


Carte 34 : Le zonage de vulnérabilité de la nappe superficielle de Dijon Sud

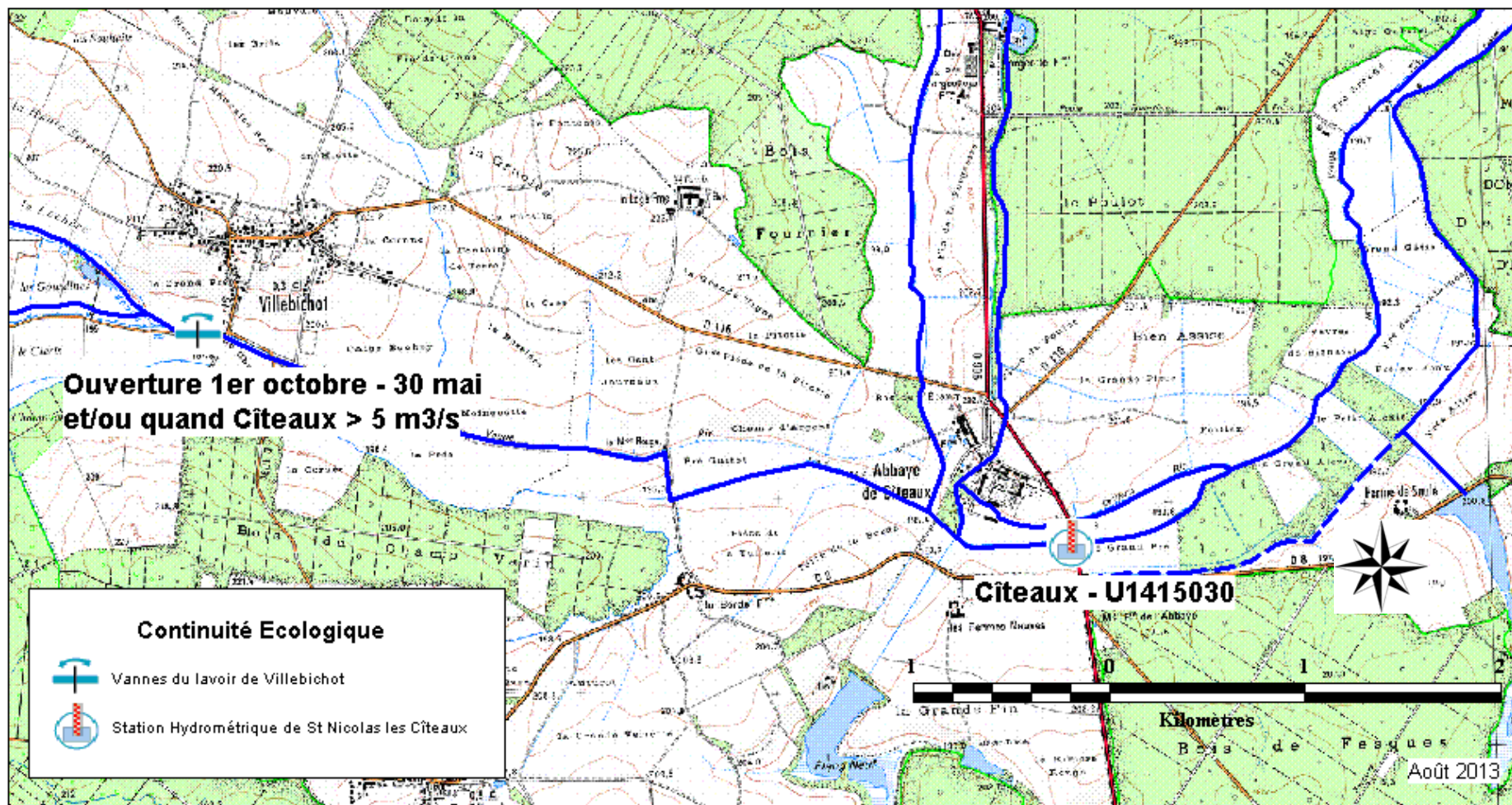
REGLEMENT



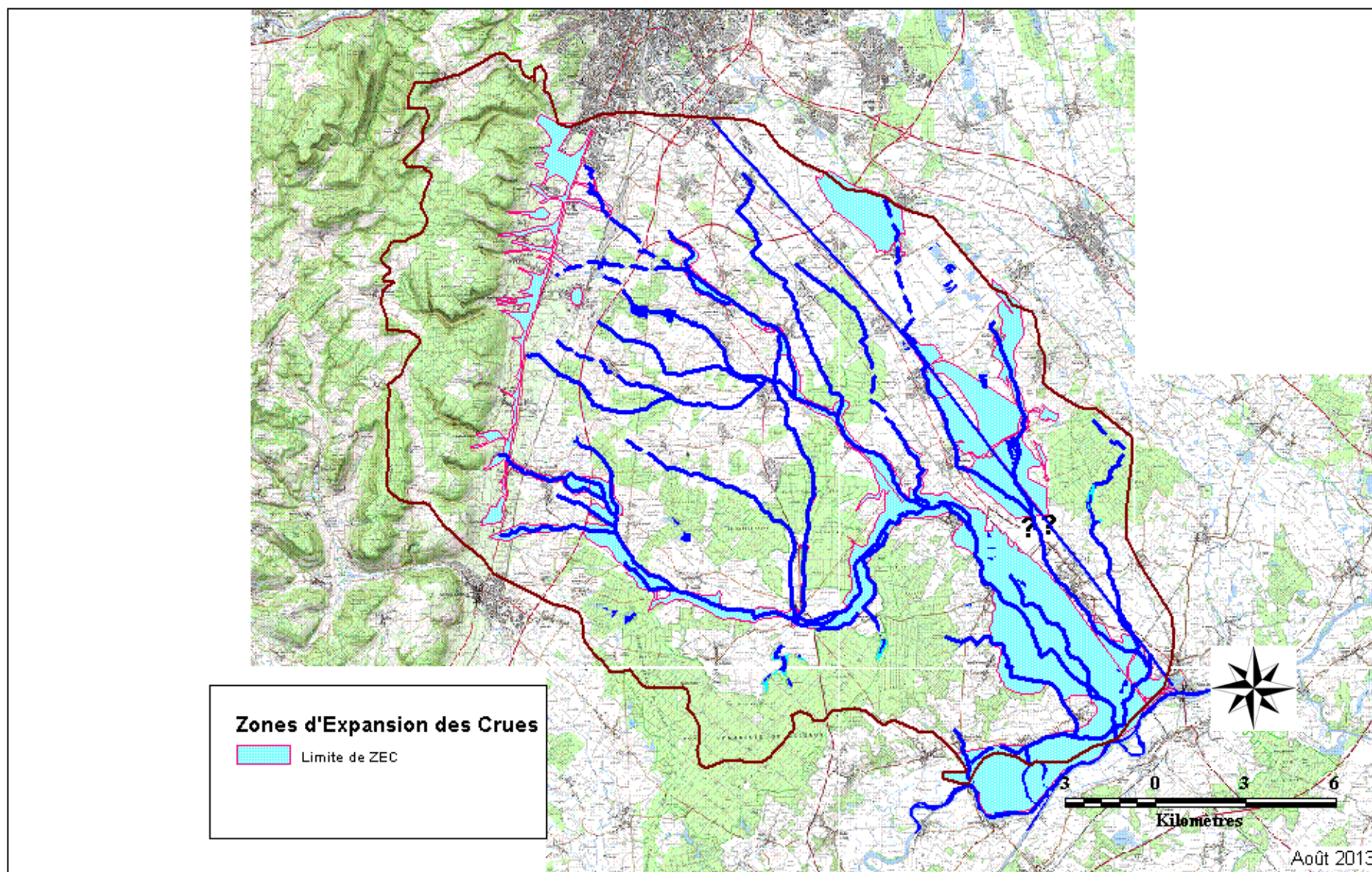
CARTE 1 : ZONES HUMIDES AVEREES



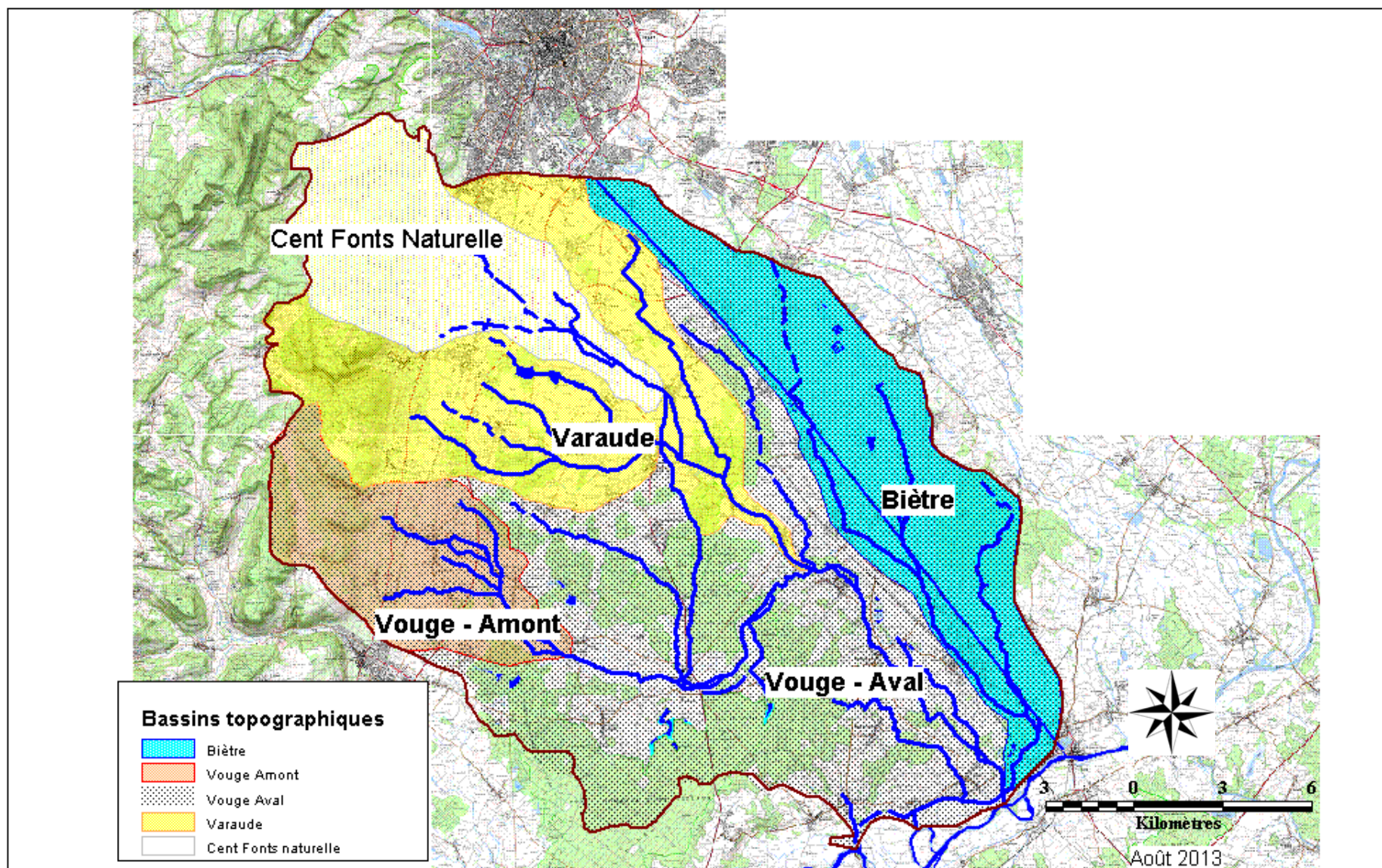
CARTE 2 : ZONES HUMIDES A ENJEUX



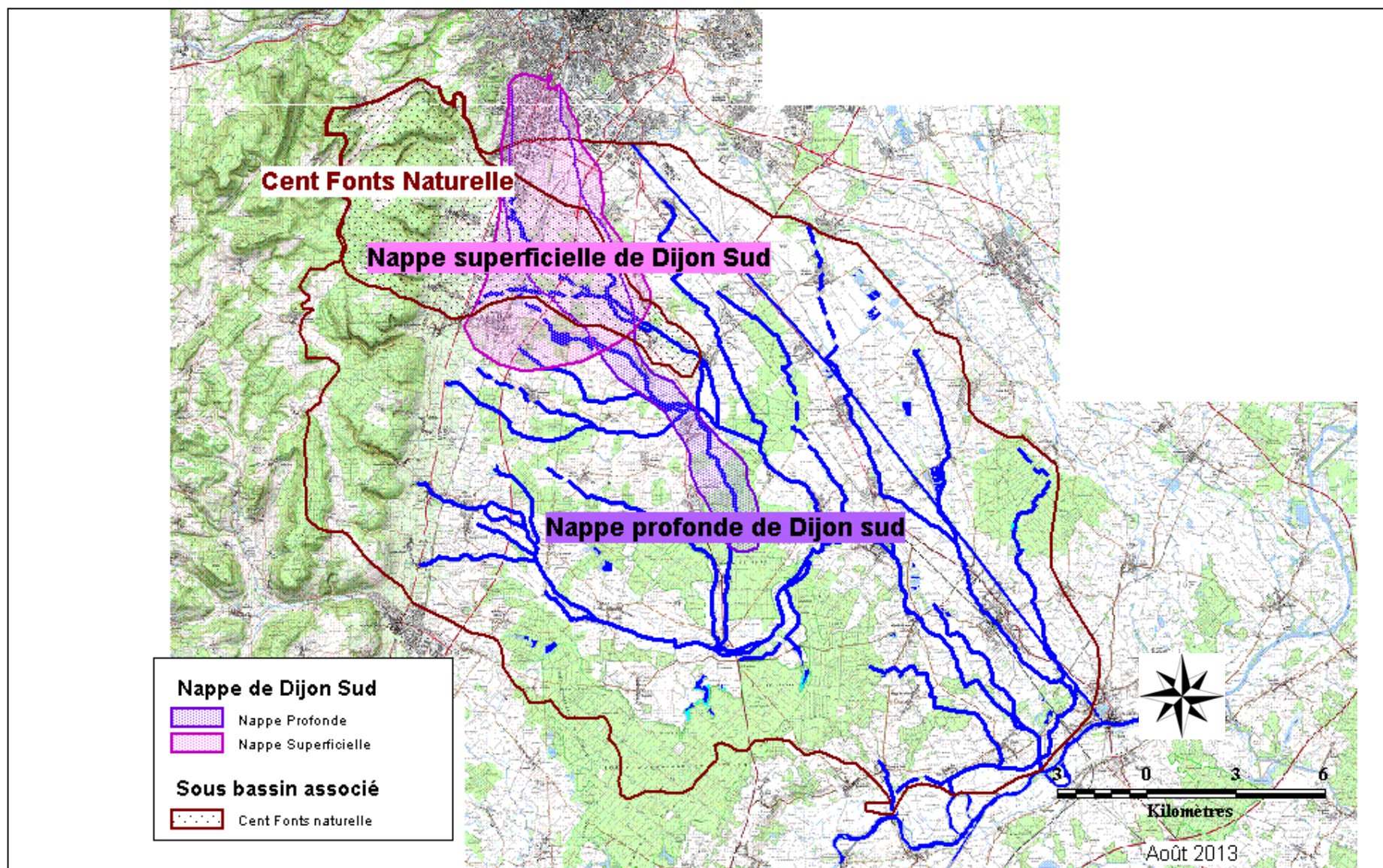
CARTE 3 : OUVRAGE REGLEMENTE ET STATION HYDROMETRIQUE DE REFERENCE




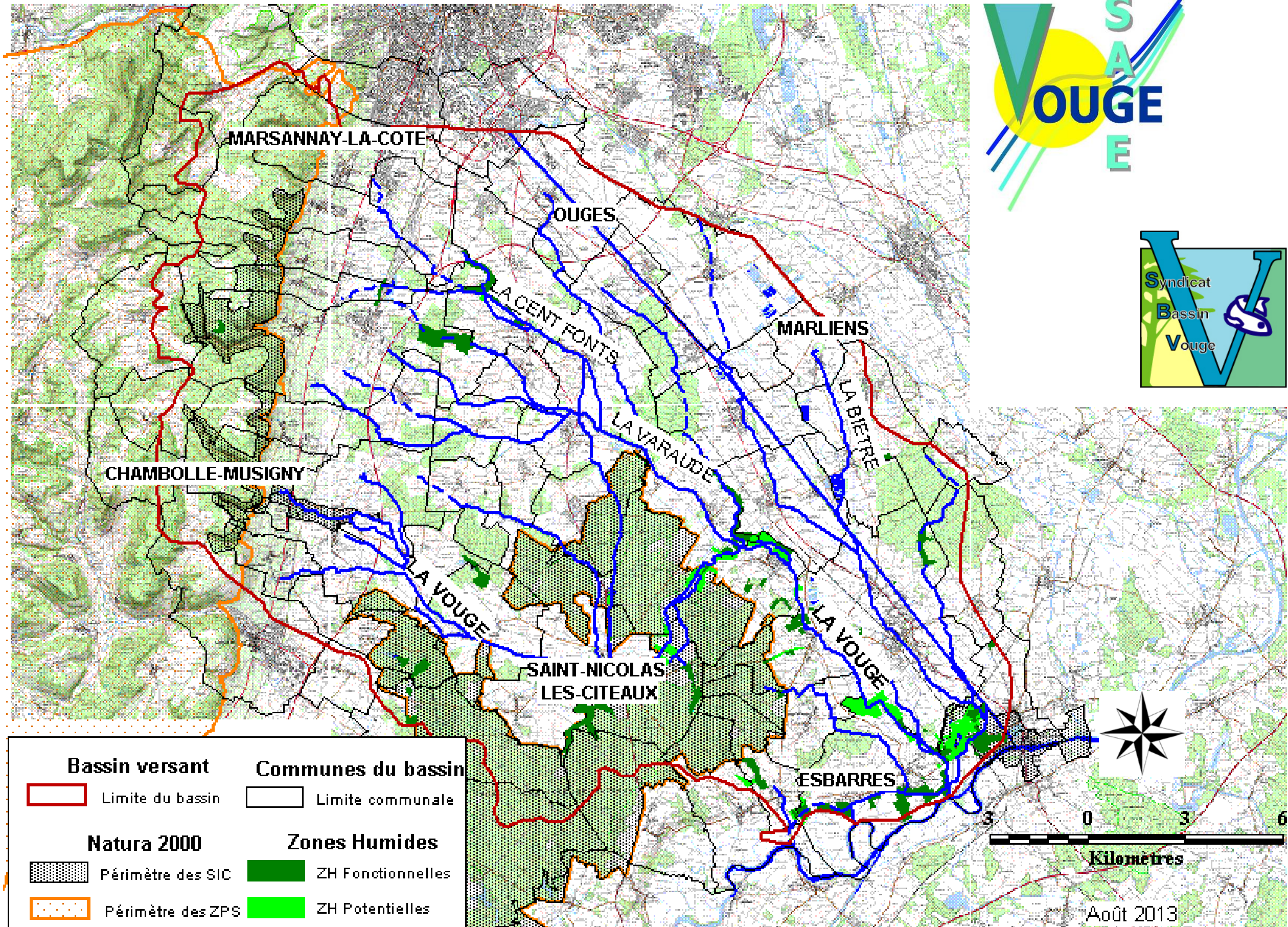
CARTE 4 : ZONES D'EXPANSION DES CRUES



CARTE 5 : MASSES D'EAU (HORS NAPPE DIJON SUD / CENT FONTS NATURELLE)



CARTE 6 : MASSE D'EAU NAPPE DE DIJON SUD / CENT FONTS NATURELLE



Les zones sensibles du bassin de la Vouge



Programme financé par



Projet cofinancé par l'Union Européenne.
L'Europe s'engage avec le Fonds européen de développement régional.